

woj.mazowieckie
pow.Zyrardów
gm.Mszczonów
obr.Badowo Dańki
dz.nr.72,87,88

skala 1:1000

TEREN OBJĘTY PLANEM
OZWIĘZAJĄCYM SIĘ
LITERAMI A,B,C,D

Na wydruku są widoczne nieregularne utrudnienia
podziemnych, które nie zostały uwzględnione
podczas wykonywania niniejszego planu
funkcyjnego, lub które nie zostały przytoczone do
inwentaryzacji przed rozpoczęciem

Przebieganie sygnalizacji świetlnej
ze składowiabytym na planie
na dzień 14.03.2000

wyk.

DEODORACJA

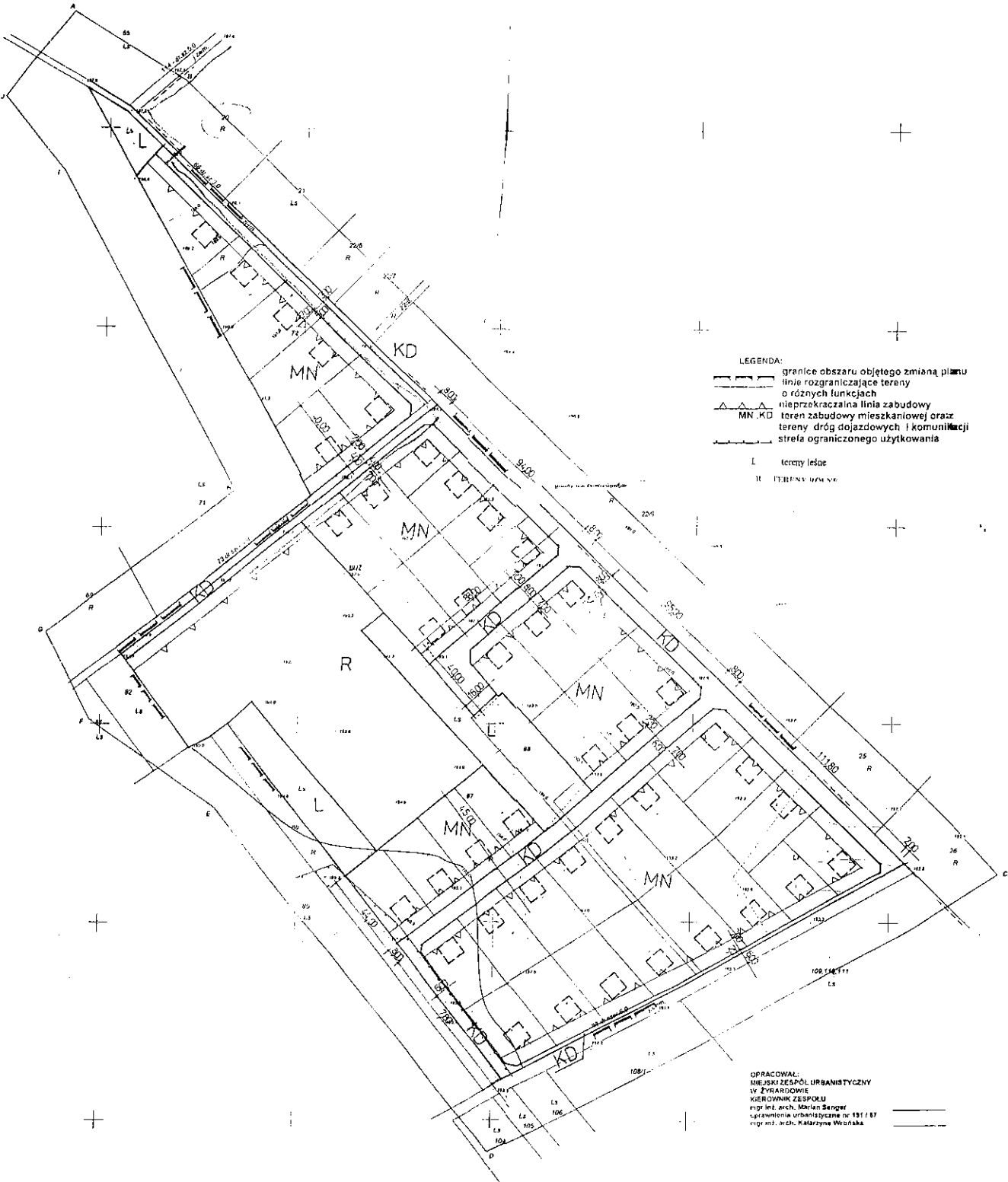
Miejscowość: Badowo Dańki

Wzrost: 120 Mszczonów
Miejscowość: Badowo Dańki
15.03.2000

85410111
25.03.2000
K16 - 11000

25.03.2000
S1110511
Mszczonów
Miejscowość: Badowo Dańki
15.03.2000

ZALĄCZNIK NR DO UCHWAŁY NR XIX/201/2000
RADY MIEJSKIEJ W MSZCZONOWIE
Z DNIA 21 czerwca 2000r
RYSUNEK NR 1
ZMIANY MIEJSCOWEGO PLANU
OGÓLNEGO ZAGOSPODAROWANIA
PRZESTRZENNEGO GMINY MSZCZONÓW
Badowo Dańki / dz. nr 72,87,88 /
skala 1:1000



LEGENDA:

- granicę obszaru objętego zmianą planu
- linie rozgraniczające tereny o różnych funkcjach
- nieprzekraczalna linia zabudowy
- teren zabudowy mieszkaniowej oraz terenów dróg dojazdowych i komunikacji
- strefa ograniczonego użytkowania

- I tereny leśne
- II tereny uprawne

OPRACOWAŁ:
MIEJSKI ZESPÓŁ URBANISTYCZNY
W ŻYRARDOWIE
KIEROWNIK ZESPOŁU
mgr inż. arch. Marian Senger
sprawozdanie urbanistyczne nr 131 / 87
mgr inż. arch. Katarzyna Wronka







ZALĄCZNIK NR DO UCHWAŁY NR XIX/201/2000
 RADY MIEJSKIEJ W MSZCZONOWIE
 Z DNIA 21 czerwca 2000 r.
 RYSUNEK NR
 ZMIANY MIEJSCOWEGO PLANU
 OGÓLNEGO ZAGOSPODAROWANIA
 PRZESTRZENNEGO GMINY MSZCZONÓW
 dnł. wsi Markawiec Towarzystwo nr 98/4,98/5,98/6,98/7,98/8,98/9,98/10
 skala 1:1000

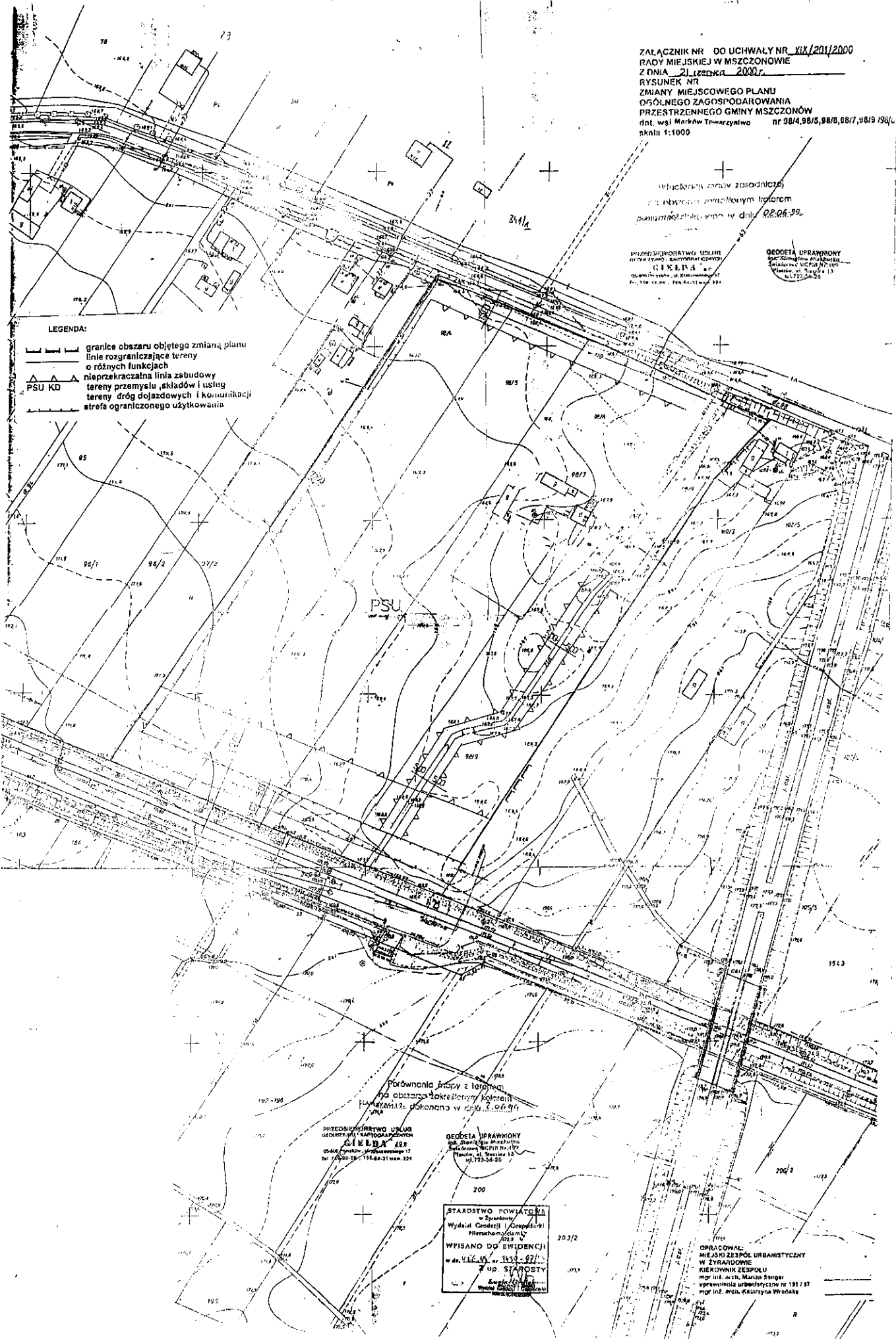
Sytuacja planu zasadniczej
 z wyłączeniem terenów przeznaczonych do zabudowy
 pomiarowej z dnia 02.06.99.

PRZEDSIĘWZIĘTWO USŁUG
 GEODEZYJNYCH I KARTOGRAFICZNYCH
CIĘBA sp. z o.o.
 ul. Świerkowa 13, 20-030 Mszczonów
 tel. 22 753 26 26, fax 22 753 26 26

GEODETA UPRAWNIONY
 mgr inż. Andrzej Kuczyński
 ul. Świerkowa 13
 20-030 Mszczonów

LEGENDA:

-  granice obszaru objętego zmianą planu
-  linie rozgraniczające tereny o różnych funkcjach
-  nieprzekraczalna linia zabudowy
-  tereny przemysłu, składów i usług
-  tereny dróg dojazdowych i komunikacji
-  strefa ograniczonego użytkowania



Porównanie tereny z terenami
 na obszarze zakreślonym kolorem
 czerwonym, dokonana w dniu 1.06.99.

PRZEDSIĘWZIĘTWO USŁUG
 GEODEZYJNYCH I KARTOGRAFICZNYCH
CIĘBA sp. z o.o.
 ul. Świerkowa 13, 20-030 Mszczonów
 tel. 22 753 26 26, fax 22 753 26 26

GEODETA UPRAWNIONY
 mgr inż. Andrzej Kuczyński
 ul. Świerkowa 13
 20-030 Mszczonów

STAROSTWO POWIATOWE
 w Zyrardowie
 Wydział Geodezji i Gospodarki
 Terenowej
 WPISANO DO EWIDENCJI
 w dn. 11.07.00 nr 1132-07/00
 z up. STAROSTY
 mgr inż. Andrzej Kuczyński
 Wzrost 180 cm, Ciężar ciała 75 kg

OPRACOWAŁ
 MIEJSCOWY ZESPÓŁ URBANISTYCZNY
 W ZYRARDOWIE
 KIEROWNIK ZESPOŁU
 mgr inż. Andrzej Kuczyński
 Wzrost 180 cm, Ciężar ciała 75 kg
 mgr inż. Andrzej Kuczyński Wzrost 180 cm