

RYSUNEK NR 1 ZMIANY MIEJSCOWEGO OGÓLNEGO PLANU ZAGOSPODAROWANIA PRZESTRZENNEGO GMINY HSZCZONÓW

WIEŚ DŁUGOWIZNA

ZALĄCZNIK NR 1 DO UCHWAŁY XXIV/185/96 RADY MIEJSKIEJ W HSZCZONOWIE Z DNIA 25.06.1996R.

OPRACOWALI
MIEJSKI ZESPÓŁ URBANISTYCZNY
W ŻYRARDOWIE
mgr inż. arch. Mariusz Senger
uprawnienia urbanistyczne nr 191/07

Za zgodność z oryginałem
świadczą dn. _____ 19__ r.
_____ podpis

BURMISTRZA

inż. Marian Jachorowski

do m. Muczenów

LEGENDA

— GRANICA OBSZARU OBJĘTEGO ZMIANĄ PLANU

— LINIE ROZGRANICZAJĄCE TERENY O RÓŻNYCH FUNKCJACH

— OZNACZENIE TERENÓW W USTALENIACH ZMIANY PLANU

11 - TERENY LASÓW



ORIENTACJA

RYSUNEK NR 2 ZMIANY MIEJSCOWEGO
OGÓLNEGO PLANU ZAGOSPODAROWANIA
PRZESTRZENNEGO GMINY HSZCZONÓW

WIEŚ BUDY STRZYŻE SKALA 1:5000

ZALĄCZNIK NR 2 DO UCHWAŁY
XXIV/185/96 RADY MIEJSKIEJ W
HSZCZONOWIE Z DNIA 25.06.1996R.



Za zgodność z oryginałem
świadczę dn. 19... r.

.....
podpis

Z-CA BURMISTRZA

inż. Marian Jarboński

OPRACOWAŁ:

MIEJSKI ZESPÓŁ URBANISTYCZNY
W ŻYRARDOWIE

mgr inż. arch. Marian Senger

uprawnienia urbanistyczne nr 191/07

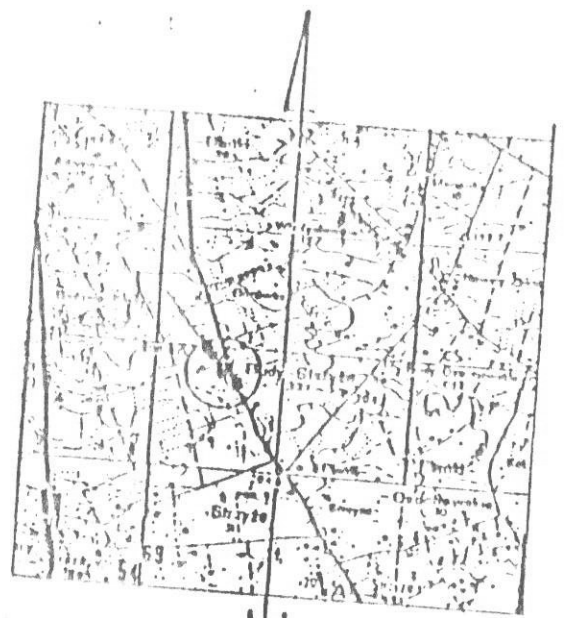
LEGENDA

GRANICA OBSZARU OBJĘTEGO
ZMIANĄ PLANU

LINIE ROZGRANICZAJĄCE TERENY
O RÓŻNYCH FUNKCJACH

OZNACZENIE TERENÓW
W USTALENIACH ZMIANY PLANU

2MN - TERENY ZADUDOWY MIESZKANIOWEJ
JEDNORODZINNEJ




ORIENTACJA

RYSUNEK NR 3 ZMIANY MIEJSCOWEGO
OGÓLNEGO PLANU ZAGOSPODAROWANIA
PRZESTRZENNEGO GMINY HSZCZONÓW

WIEŚ BRONISŁAWÓW OSUCHOWSKI
skala 1:5000.

ZALĄCZNIK NR 3 DO UCHWAŁY
NR XXIV/185/96 RADY MIEJSKIEJ W
HSZCZONOWIE Z DNIA 25.06.1996 R.

OPRACOWALI:
MIEJSKI ZESPÓŁ URBANISTYCZNY
W ŻYRARDOWIE
mgr inż. arch. Marjan Senger
uprawnienia urbanistyczne nr 191/07



LEGENDA

- GRANICA OBSZARU OBJĘTEGO ZMIANĄ PLANU
- LINIE ROZGRANICZAJĄCE TERENY O RÓŻNYCH FUNKCJACH
- OZNACZENIE TERENÓW W USTALENIACH ZMIANY PLANU
- 3000 - TERENY ZABUDOWY MIESZKANIOWEJ JEDNORODZINNEJ



ORIENTACJA

Za zgodność z oryginałem
świadczą dn. 19... r.

podpis
M. Senger
M. Senger
M. Senger

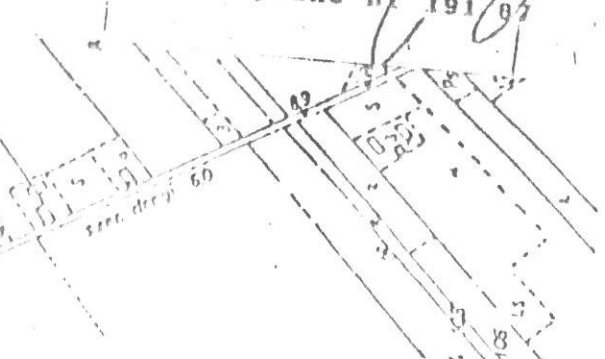
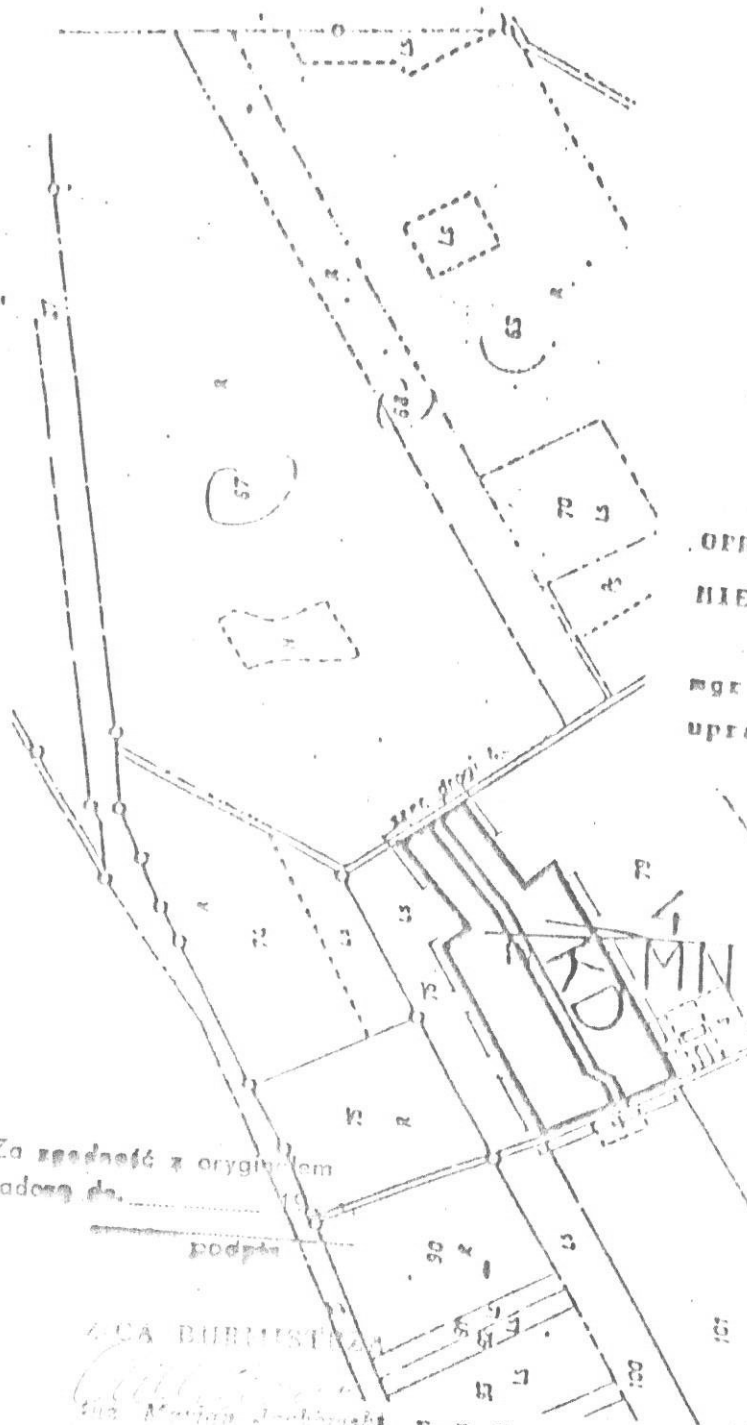
CA BURMISTRZA
M. Senger
M. Senger

WYSIWIENIE NR 4 ZMIANY MIEJSCOWEGO
OGÓLNEGO PLANU ZAGOSPODAROWANIA
PRZESTRZENNEGO GMINY HSZCZONÓW

MIEŚ DĄBOWO DĄBKI
skala 1:5000

ZALĄCZNIK NR 4 DO UCHWAŁY
XXIV/165/96 RADY MIEJSKIEJ W
HSZCZONÓWIE Z DNIA 25.06.1996r.

OPRACOWALI
MIEJSKI ZESPÓŁ URBANISTYCZNY
W ŻYRARDOWIE
mgr inż. arch. Mariusz Senger
uprawnienia urbanistyczne nr 191/87



ZŁOTA BIBLIOTEKA
LEGENDA

- GRANICA OBSZARU OBJĘTEGO ZMIANĄ PLANU
- LINIE ROZGRANICZAJĄCE TERENY O RÓŻNYCH FUNKCJACH
- OZNACZENIE TERENÓW W USTALENIACH ZMIANY PLANU
- 4HH - TERENY ZABUDOWY NIESZKANIOWEJ JEDYHORODZINNEJ
- KD - DROGA DOJAZDOWA



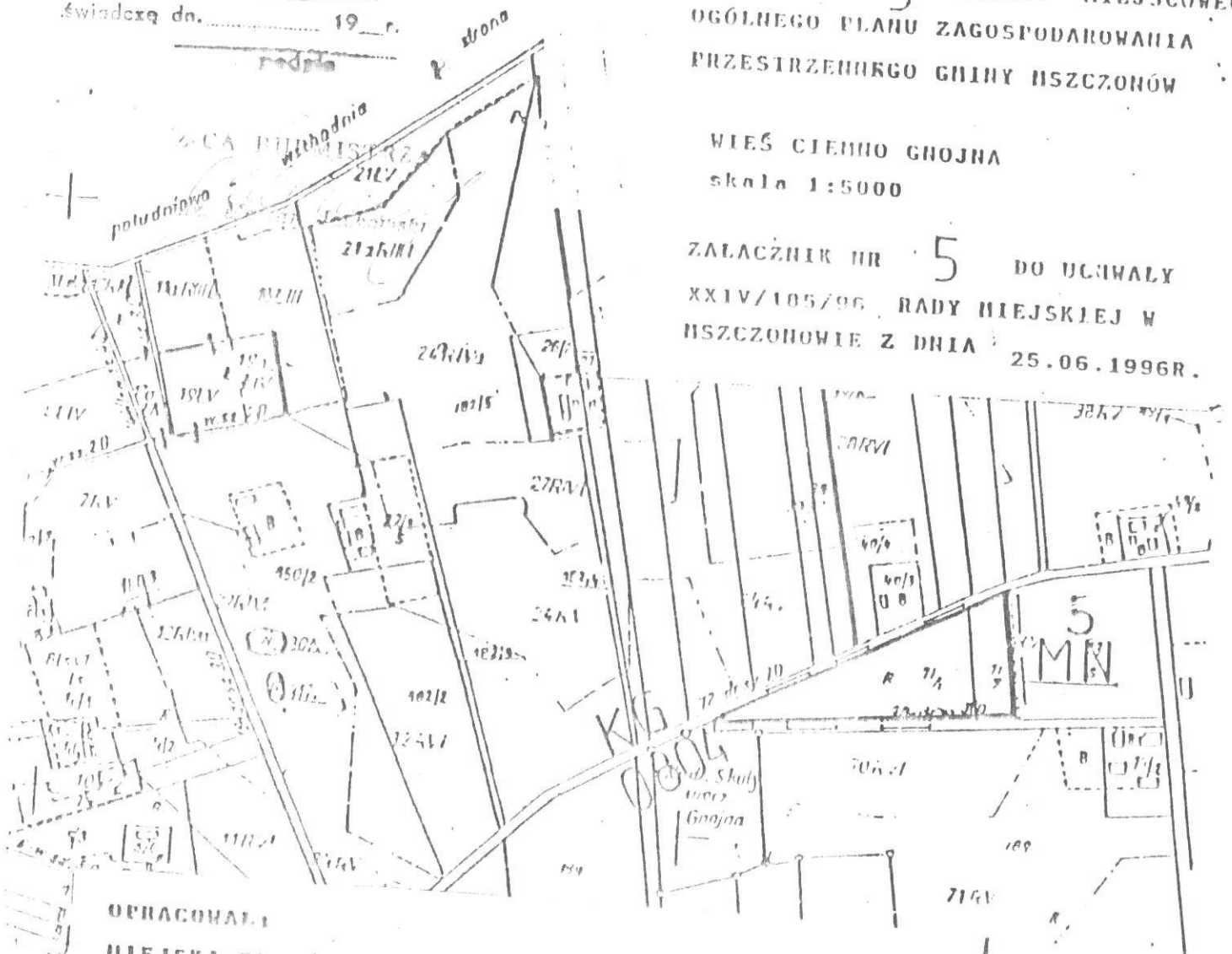
ORIENTACJA

Za zgodność z oryginałem
świadczą dn. 19 r.

RYSUNEK NR 5 ZMIANY MIEJSCOWEGO
OGÓLNEGO PLANU ZAGOSPODAROWANIA
PRZESTRZENNEGO GMINY HSZCZONÓW

WIEŚ CIEMNO GHOJNA
skala 1:5000

ZALĄCZNIK NR 5 DO UCHWAŁY
XXIV/105/96 RADY MIEJSKIEJ W
HSZCZONOWIE Z DNIA 25.06.1996R.



OPRACOWAŁ
MIEJSKI ZESPÓŁ URBANISTYCZNY
W ŻYRARDOWIE
mgr inż. arch. Marian Senger
uprawnienia urbanistyczne nr 191/01

LEGENDA

- GRANICA OBSZARU OBJĘTEGO
ZMIANĄ PLANU
- LINIE ROZGRANICZAJĄCE TERENY
O RÓŻNYCH FUNKCJACH
- OZNACZENIE TERENÓW
W USTALENIACH ZMIANY PLANU
- SHH - TERENY ZABUDOWY MIESZKANIOWEJ
JEDNORODZINNEJ

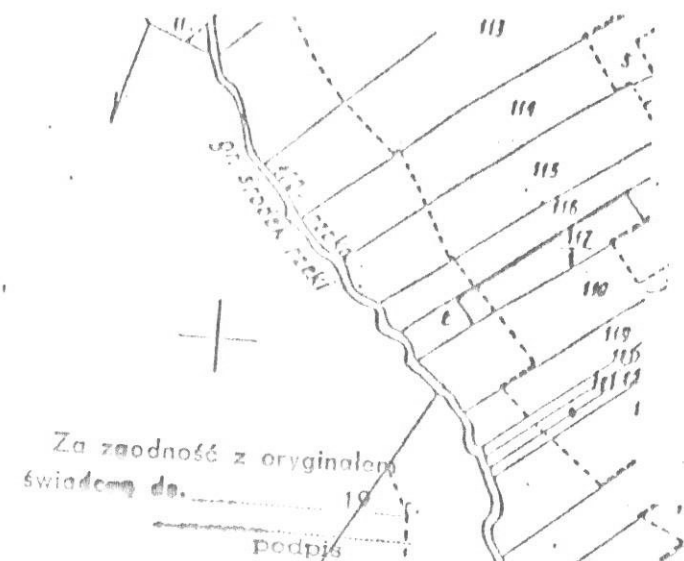


ORIENTACJA

RYSUNEK NR 6 ZMIANY MIEJSCOWEGO
OGÓLNEGO PLANU ZAGOSPODAROWANIA
PRZESTRZENNEGO GMINY HSZCZONÓW

WIEŚ DWÓRZHO
SKALA 1:5000

ZALĄCZNIK NR 6 DO UCHWAŁY
XXIV/185/96 RADY MIEJSKIEJ W
HSZCZONOWIE Z DNIA 25.06.1996R.



Za zgodność z oryginałem
świadczymy do: _____ 19____
podpis _____

Z-CA DIRMISTRZA




GMN



OPRACOWALI:
MIEJSKI ZESPÓŁ URBANISTYCZNY
W ŻYRARDOWIE
mgr inż. arch. Marjan Senger
uprawnienia urbanistyczne nr 191/97

[Handwritten signature]

LEGENDA

-  GRANICA OBSZARU OBJĘTEGO ZMIANĄ PLANU
-  LINIE ROZGRANICZAJĄCE TERENY O RÓŻNYCH FUNKCJACH
-  OZNACZENIE TERENÓW W USTALENIACH ZMIANY PLANU
- GMN - TERENY ZADUDOWY MIESZKANIOWEJ JEDNORODZINNEJ**

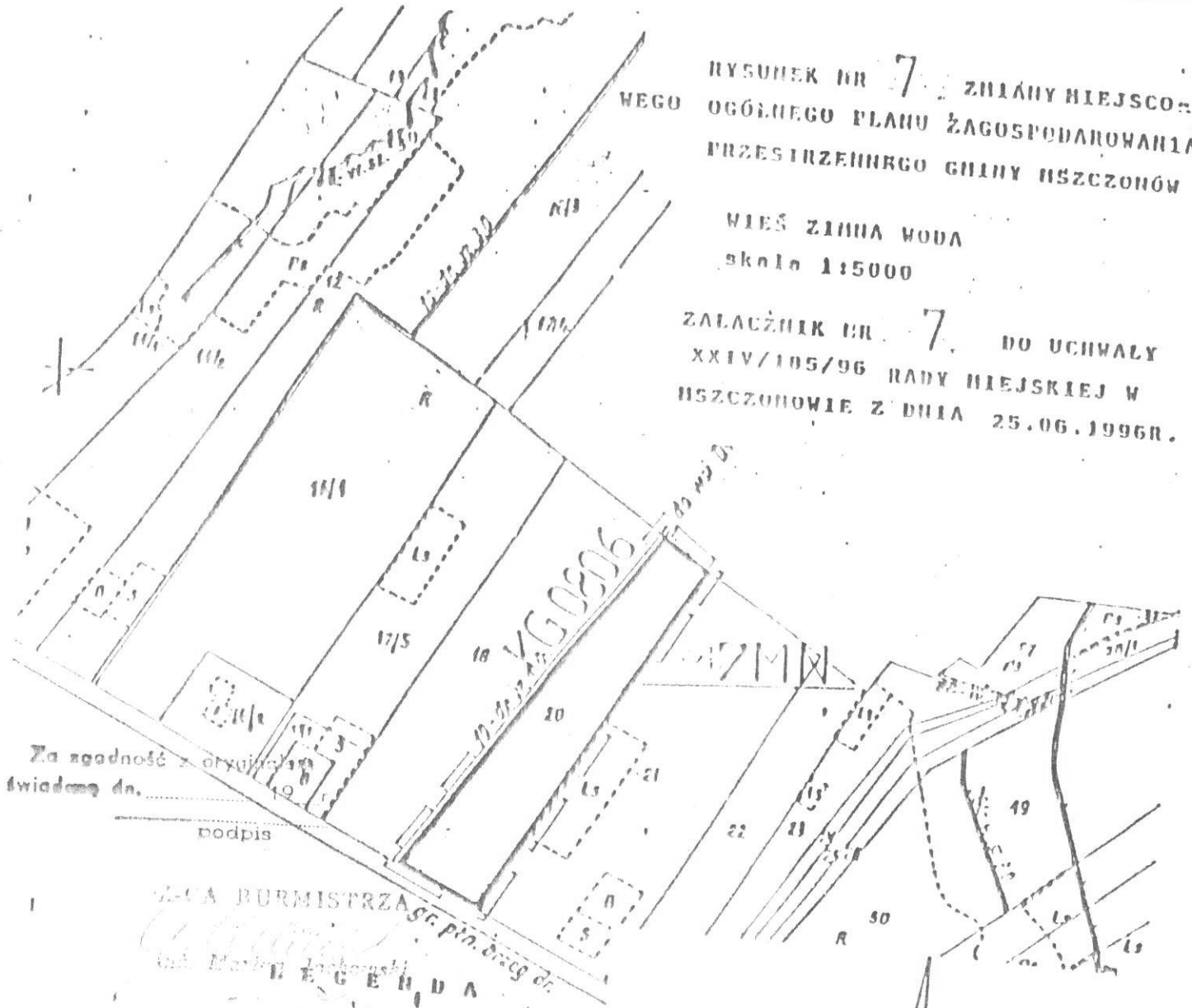


ORIENTACJA

RYSUNEK NR 7 ZMIANY MIEJSCOWEGO
OGÓLNEGO PLANU Zagospodarowania
PRZESTRZENNEGO GMINY H SZCZONÓW

WIEŚ ZIHA WODA
skala 1:5000

ZALĄCZNIK NR 7 DO UCHWAŁY
XXIV/105/96 RADY MIEJSKIEJ W
H SZCZONÓWIE Z DNIA 25.06.1996R.



Za zgodność z oryginałem
świadczą dn. _____
podpis _____

WŁAŚCICIEL
M. B. EGGERDA
ul. _____

- GRANICA OBSZARU OBJĘTEGO ZMIANĄ PLANU
- LINIE ROZGRANICZAJĄCE TERENY O RÓŻNYCH FUNKCJACH
- OZNACZENIE TERENÓW W USTALENIACH ZMIANY PLANU
- TERENY ZABUDOWY MIESZKANIOWEJ JEDNORODZINNEJ

OPRACOWAŁ:
MIEJSKI ZESPÓŁ URBANISTYCZNY
W ŻYRARDOWIE
mgr inż. arch. Marjan Senger
uprawnienia urbanistyczne nr 191/97



ORIENTACJA