

ZALĄCZNIK DO UCHWAŁY NR III/7/02
 RADY MIEJSKIEJ W Mszczonowie
 z dnia 5 grudnia 2002 roku
 RYSUNEK NR 1

zmiany miejscowego planu ogólnego zagospodarowania
 przestrzennego gminy Mszczonów dla obszaru we wsi
 Bądów Górny obejmującego część działki nr ewid. 54.

woj. mazowieckie
 pow. Żyrardów
 gm. Mszczonów
 obr. BĄDÓW GÓRNY
 dż. nr. 54

sekcja mapy zasadniczej
 nr. 272.441.054

**MAPA NINIEJSZA MOŻE SŁUŻYĆ
 DO CELÓW PROJEKTOWYCH**

skala 1: 1000

TEREN OBJĘTY AKTUALIZACJĄ
 OZNACZONO KOLEJEM CZERWONYM
 (A,B,C,D,A)

Nie wyklucza się istnienia w terenie urządzeń
 podziemnych, które nie zostały odnotowane
 podczas wykonywania inwentaryzacji geode-
 zycznych, lub które nie zostały zgłoszone do
 inwentaryzacji przed zasypaniem.

Przedstawiona sytuacja jest zgodna
 ze stanem faktycznym na gruncie
 na dzień 25.01.2002

GEODETA UPRAWNIONY

Marcin Koszuliński
 nr. św. 9859





96 - 320 Mszczonów ul. Północna 8 m 35
 tel./fax (0 - 46) 857- 15 - 40

POWIATOWY OŚRODEK DOKUMENTACJI
 GEODEZYJNEJ I KARTOGRAFICZNEJ
 w Żyrardowie
 W obszarze opracowanym linia A,B,C,D,A
 dokonano aktualizacji treści mapy zasadniczej.
 Dokumenty z pomiarów uzupełniającego przyrętu do
 zasobu powiatowego w dniu 31.01.2002
 i zrewidujemy pod nr. 3495-1/2002
 Niniejsza mapa może służyć do celów projektowych.
 Projektowane zmiany budowlane wymagające pozwolenia
 na budowę i innych wytyczani i inwentaryzacji powiatko-
 wawczej przez jednostki upr. do wyk. prac geodezyjnych.
 Żyrardów, dnia 31.01.2002

mgr inż. arch. Małgorzata Walczak

OPRACOWAŁ
 MIEJSKI ZESPÓŁ URBANISTYCZNY
 W ŻYRARDOWIE
 KIEROWNIK ZESPOŁU
 mgr inż. arch. Małgorzata Walczak
 uprawnienia urbanistyczne nr 1479/96
 mgr inż. arch. Katarzyna Wróńska
 uprawnienia urbanistyczne nr 1624

LEGENDA:

-  granice obszaru objętego zmianą planu
-  linie rozgraniczające tereny o różnych funkcjach
-  nieprzekraczalna linia zabudowy
-  teren przeznaczony pod produkcję wody zródlanej

