

ZAŁĄCZNIK NR 1 DO UCHWAŁY NR IV/22/03
 RADY MIEJSKIEJ W MSZCZONOWIE
 Z DNIA 12 LUTEGO 2003 ROKU
 RYSUNEK NR 1
 ZMIANY MIEJSCOWEGO PLANU
 OGÓLNEGO ZAGOSPODAROWANIA
 PRZESTRZENNEGO GMINY MSZCZONÓW
 Wieś Adamowice część dz. nr 21
 skala 1:1000

mgr inż. arch. Katarzyna Wrońska
 upr. bud. NWA 226/01, upr. urb. 1624
 96-300 Żyrdów, ul. Waryńskiego 6
 tel. 0-601 31-65-95

FRAGMENT MAPY ZASADNICZEJ

woj. mazowieckie, powiat żyrdowski, gmina Mszczonów

OBIEKT (obręb) ADAMOWICE

SKALA 1:1000 NR ARKUSZA 272.441.091





USŁUGI GEODEZYJNE
S.C. Flont s.c.
 00-672 Warszawa, ul. Piękna 58/10
 tel. 628-88-13

Nie wolno kopiować ani w całości ani w części bez zgody
 geodety, który jest odpowiedzialny za treść niniejszego
 dokumentu. Wszelkie zmiany i poprawki należy zgłaszać
 pisemnie do geodety, który jest odpowiedzialny za treść
 niniejszego dokumentu.

Przeznaczony do użytku jako dokument
 geodezyjny i kartograficzny
 na dzień 10.09.2003
 Geodeta Uprawniony
mgr inż. S. J. Flont
 Nr upr. 1638

**POWIATOWY OŚRODEK DOKUMENTACJI
 GEODEZYJNEJ I KARTOGRAFICZNEJ**
 w Żyrdowie
 W obszarze niniejszego projektu, z dnia 10.09.2003
 dokonano aktualizacji danych mapy zasadniczej.
 Dokumenty z obszaru uzupełniającego przesyłane do
 zasobu powiatowego w dniu 10.09.2003
 I zaevidencjonowane pod nr 34.85.10/1000
 Niniejsza mapa może służyć do celów projektowych.
 Projektowane obiekty budowlane wymagające pozwolenia
 na budowę podlegają wytyczeniu i inwentaryzacji pomiar-
 nawczej przez jednostki upr. do wyk. prac geodezyjnych.
 Na dzień 10.09.2003 Z UP. STARSOSTY

mgr inż. Edward Krajek
 GŁÓWNY SPECJALISTA POWIATOWEGO OŚRODKA
 DOKUMENTACJI GEODEZYJNEJ I KARTOGRAFICZNEJ

- LEGENDA:**
-  granice obszaru objętego zmianą planu
 -  linie rozgraniczające tereny o różnych funkcjach
 -  nieprzekraczalna linia zabudowy
 -  teren zabudowy przemysłowo – składowo - usługowej

