

ZAŁĄCZNIK NR 3 DO UCHWAŁY NR IV/22/03
 RADY MIEJSKIEJ W MSZCZONOWIE
 Z DNIA 12 LUTEGO 2003 ROKU
 RYSUNEK NR 3
 ZMIANY MIEJSCOWEGO PLANU
 OGÓLNEGO ZAGOSPODAROWANIA
 PRZESTRZENNEGO GMINY MSZCZONÓW
 Wieś Zimnice dz. nr 72
 skala 1:500

WOJEWÓDZTWO MAZOWIECKIE
 Powiat ZYRARDOWSKI
 Gmina(miasto) MSZCZONÓW
 Obręb: ZIMNICE
 Obiekt: dz. 72
 Fragment mapy zasadniczej
 skala 1: 500 (POWIEKSZENIE)
 Arkusz nr 272.444.074

Przedstawiona sytuacja terenowa jest zgodna ze stanem faktycznym na gruncie na dzień 20.11.2000 r.
 Nie wyklucza się istnienia w terenie urządzeń podziemnych dla których było brak informacji branżowych i nie zostały odnalezione w terenie w czasie inwentaryzacji geodezyjnej.
 Mapa niniejsza może służyć do celów projektowych

Piotr Kozarzewski
 USŁUGI GEODEZYJNO-INFORMATYCZNE
 96-300 Zyrardów, ul. Krasieńskiego 20
 NIP 838-426-1048, KRS 0000750348194
 tel. (0-48) 855-07-30



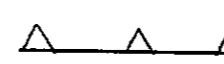
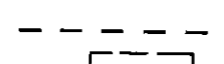

grunty wsi Osuchów

POWATOWY BIURO GOSPODARSTWA I INFORMATYCZNE
 W MSZCZONOWIE
 Wskazano teren objęty zmianą planu ogólnego zagospodarowania przestrzennego w dniu 20.11.2000 r. w skali 1:500. Wskazano również teren objęty zmianą planu ogólnego zagospodarowania przestrzennego w dniu 20.11.2000 r. w skali 1:500. Wskazano również teren objęty zmianą planu ogólnego zagospodarowania przestrzennego w dniu 20.11.2000 r. w skali 1:500.
 20.11.2000
 Starosta

mgr inż. Adolf Mysiołki
 POWIATOWY BIURO GOSPODARSTWA I INFORMATYCZNE
 MSZCZONÓW

mgr inż. arch. Katarzyna Wrońska
 upr. bud. WA 236/01, upr. urb. 1624
 96-300 Zyrardów, ul. Waryńskiego 6
 tel. 0-601 31-65-95

LEGENDA:

-  granice obszaru objętego zmianą planu
-  linie rozgraniczające tereny o różnych funkcjach
-  nieprzekraczalna linia zabudowy
-  projektowane podziały na działki budowlane
-  proponowana lokalizacja budynków mieszkalnych
- MN** teren zabudowy mieszkaniowej
- K** teren komunikacji

