

N

Projekt mapy zasadniczej...
Arbeits mapy zasadniczej...
skala 1:5000

Powiatowy Ośrodek Dokumentacji
Geodezyjnej i Kartograficznej
w Zyrardowie
WYDANO Z ZASOBU
Zyrdow, dn. 15.II.2014.
Nr ewid. 3000
Podpis








POWIATOWY OŚRODEK DOKUMENTACJI
GEODEZYJNEJ I KARTOGRAFICZNEJ
w Zyrardowie
Powstająca się tymczasowa mapa z opisaniem
przebiegu do państwa...
i kartograficznego w dniu 15.02.2014.
i zasiedlonych pod nr 010 3182 493-30/4001
Niniejsza mapa nie może służyć dla
celów projektowych.

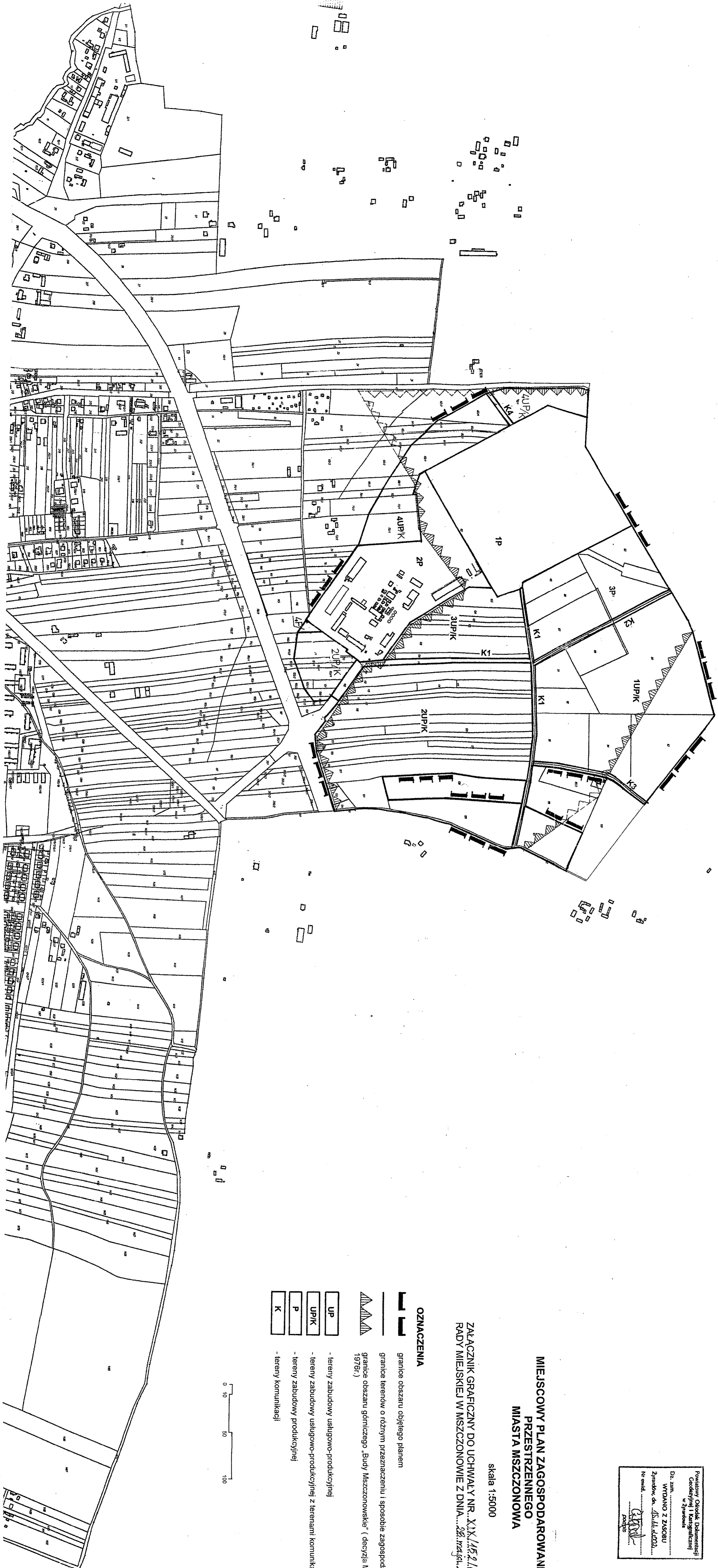
mgr inż. Ryszard Grybek
mgr inż. Andrzej Krawiec
mgr inż. Andrzej Krawiec

MIJSCOWY PLAN ZAGOSPODAROWANIA PRZESTRZENNEGO MIASTA Mszczonowa

Załącznik Graficzny do uchwały nr XIX/1452/12/14
Rady Miejskiej w Mszczonowie z dnia 28.12.2014

skala 1:5000

- OZNACZENIA**
-  granice obszaru objętego planem
 -  granice terenów o różnym przeznaczeniu i sposobie zagospodarowania
 -  granice obszaru gminnego - Budy Mszczonowskie (decyzja MIB i PMB z 1976r.)
 -  UP - tereny zabudowy usługowo-produkcyjnej
 -  UP/K - tereny zabudowy usługowo-produkcyjnej z terenami komunikacyjnymi
 -  P - tereny zabudowy produkcyjnej
 -  K - tereny komunikacji



POWIATOWY OŚRODEK DOKUMENTACJI
GEODEZYJNEJ I KARTOGRAFICZNEJ
w Zyrardowie
Rajdunkowa, 20
15-200 Zyrardów
tel. 0-14 340 21 00
fax 0-14 340 21 01
e-mail: biuro@odk.zyrardow.pl

mgr inż. Ryszard Grybek
mgr inż. Andrzej Krawiec
mgr inż. Andrzej Krawiec

PRACOWNIA URBANISTYCZNO-PROJEKTOWA
ZWIĄZKU MIEZYGMINNEGO "MAZOWSZE
ZACHODNIE"
Kierownik
mgr inż. Jolanta Jastrzębska
główny projektant
mgr inż arch. Katarzyna Wronka
mgr inż. Jolanta Jastrzębska
mgr inż. Katarzyna Wronka
URBANISTYCZNO-PROJEKTOWA
ZWIĄZKU MIEZYGMINNEGO
"MAZOWSZE ZACHODNIE"
ul. Żelazna 35
05-500 Mszczonów
tel. 0-14 340 21 00
fax 0-14 340 21 01
e-mail: biuro@odk.zyrardow.pl