

ZAŁĄCZNIK GRAFICZNY DO UCHWAŁY NR  
RADY MIEJSKIEJ W MSZCZONOWIE  
z dnia  
RYSUNEK  
ZMIANY MIEJSCOWEGO PLANU  
OGÓLNEGO ZAGOSPODAROWANIA  
PRZESTRZENNEGO GMINY MSZCZONÓW  
Wieś Adamowice cz. dz. nr ewid. 91/2  
skala 1:1000

WOJEWÓDZTWO MAZOWIECKIE  
Powiat Zyrardowski.....  
Gmina (miasto) Mszczonów.....  
Obwód Adamowice.....  
Obiekt dz. ew. nr. 91/1, 91/2.....

Fragment mapy zasadniczej  
skala 1: 1000.....

Arkusz nr. 272.441.093  
141

Nie wyklucza się istnienia w terenie  
urządzeń poziomych dla których byłoby brak  
informacji branżowych i nie zostały  
odnalezione w terenie w czasie  
inwenturyzacji geodezyjnej.

Mapa niniejsza może służyć do  
celów projektowych

Przedstawiona sytuacja jest zgodna  
ze stanem faktycznym na grunciu  
na dzień 12.11.20.....

Przedsiębiorstwo Usług  
GEODEZYJNYCH  
A. Aronowski i A. Rusek  
ul. 1 Maja 41 pok. 26  
96-300 Zyrardów, tel. (0-46) 855-22-72  
NIP 838-10-57-664,regon. 750339692

GEODETA UPRAWNIONY  
Adam Rusek  
96-300 Zyrardów, ul. Szpitalna 2/4 m.7  
zaw. M.G.S. I.B. nr 6840




POWIATOWY OŚRODEK DOKUMENTACJI  
GEODEZYJNEJ I KARTOGRAFICZNEJ  
w Zyrardowie

W obszarze oznaczonym linią A-E  
dokonano aktualizacji treści mapy zasadniczej.  
Dokumenty z pomiaru uzupełniającego przyjęto do  
zasobu powiatowego w dniu 13.11.2001  
i zawiadomiono pod nr 36.95-19/2001  
Niniejsza mapa może służyć do celów projektowych.  
Projektowane obiekty budowlane wymagające pozwolenia  
na budowę; podlegają wyczerpującej inwenturyzacji powyko-  
sawczej przez jednostki upr. do wyk. prac geodezyjnych.  
Zyrardów, dnia 13.11.01

OPRACOWAŁ:  
MIEJSKI ZESPÓŁ URBANISTYCZNY  
W ZYRARDOWIE  
KIEROWNIK ZESPOŁU  
mgr inż. arch. Małgorzata Walczak  
upr. urb nr 1479/96  
mgr inż. arch. Katarzyna Wrońska  
upr. urb nr 1624

Z up. STAROSTY  
mgr inż. Dariusz Grajek  
GŁÓWNY SPECJALISTA POWIATOWEGO OŚRODKA  
DOKUMENTACJI GEODEZYJNEJ I KARTOGRAFICZNEJ

LEGENDA:

-  granice obszaru objętego zmianą planu
-  linie rozgraniczające tereny
-  o różnych funkcjach
- PE teren powierzchniowej eksploatacji