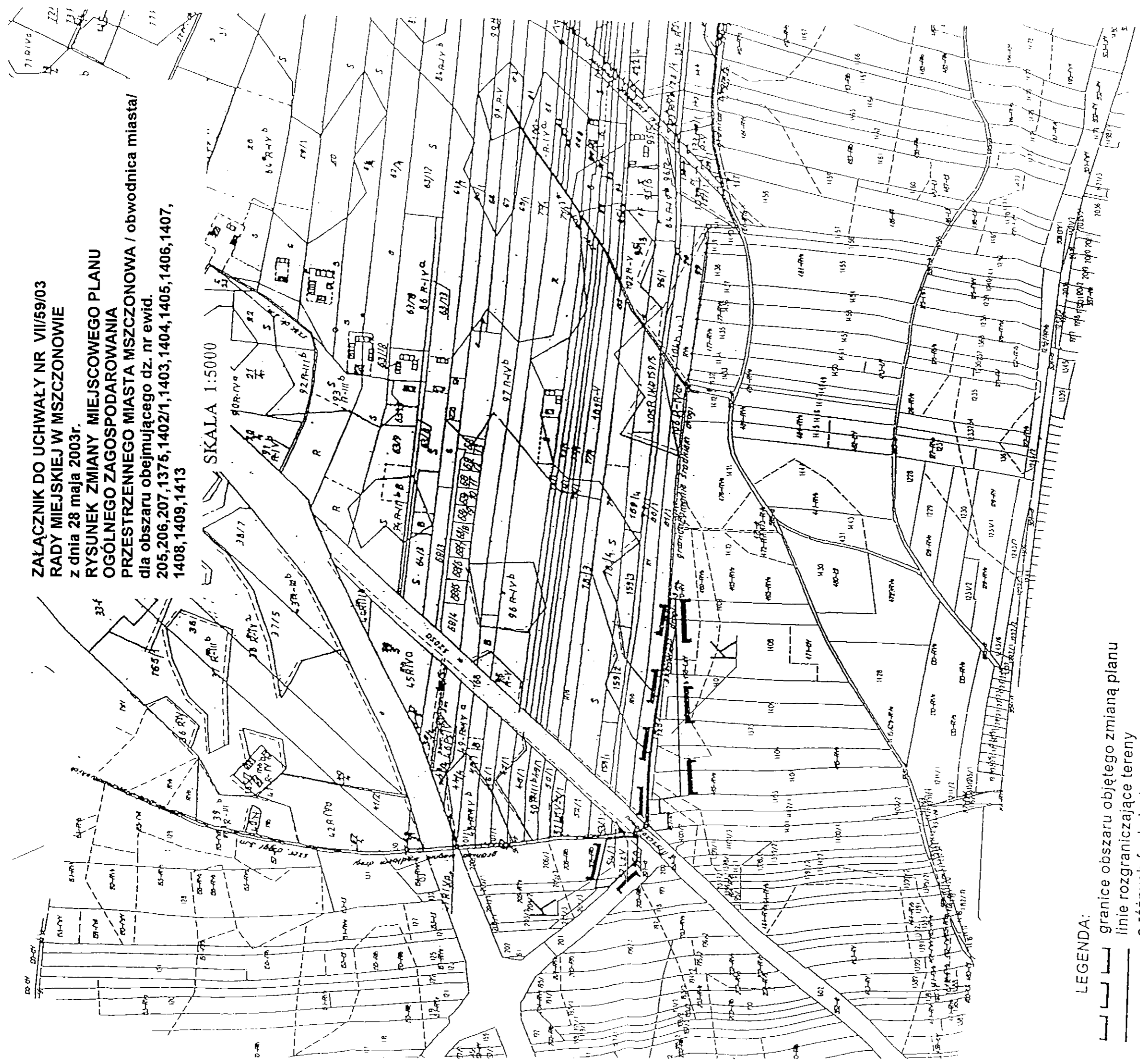





**ZAŁĄCZNIK DO UCHWAŁY NR VII/59/03
RADY MIEJSKIEJ W MSZCZONOWIE
z dnia 28 maja 2003r.
RYSUNEK ZMIANY MIEJSCOWEGO PLANU
OGÓLNEGO ZAGOSPODAROWANIA
PRZESTRZENNEGO MIASTA MSZCZONOWA / obwodnica miasta/
dla obszaru obejmującego dz. nr ewid.
205,206,207,1375,1402/1,1403,1404,1405,1406,1407,
1408,1409,1413**

SKALA 1:5000



- LEGENDA:**
-  granice obszaru objętego zmianą planu
 -  linie rozgraniczające tereny o różnych funkcjach
 -  teren komunikacji / obwodnica/

OPRACOWAŁ:
MIEJSKI ZESPÓŁ URBANISTYCZNY
W ŻYRARDOWIE
mgr inż. arch. Katarzyna Wrońska
upr.urb.1624

Katarzyna Wrońska

Katarzyna Wrońska