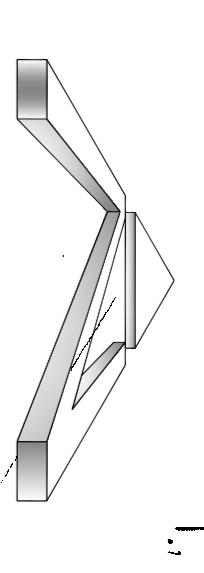


223  
**MIJSCOWY PLAN ZAGOSPODAROWANIA PRZESTRZENNEGO GMINY MSZCZONÓW  
 DOTYCZĄCY FRAGMENTU MIJSCOWOŚCI WRĘCZA  
 RYSUNEK PLANU**  
 Załącznik Nr 1 do uchwały nr XXXV/349/09 Rady Miejskiej w Mszczonowie z dnia 28 października 2009 r.  
 skala 1 : 1000

1:772; 770;

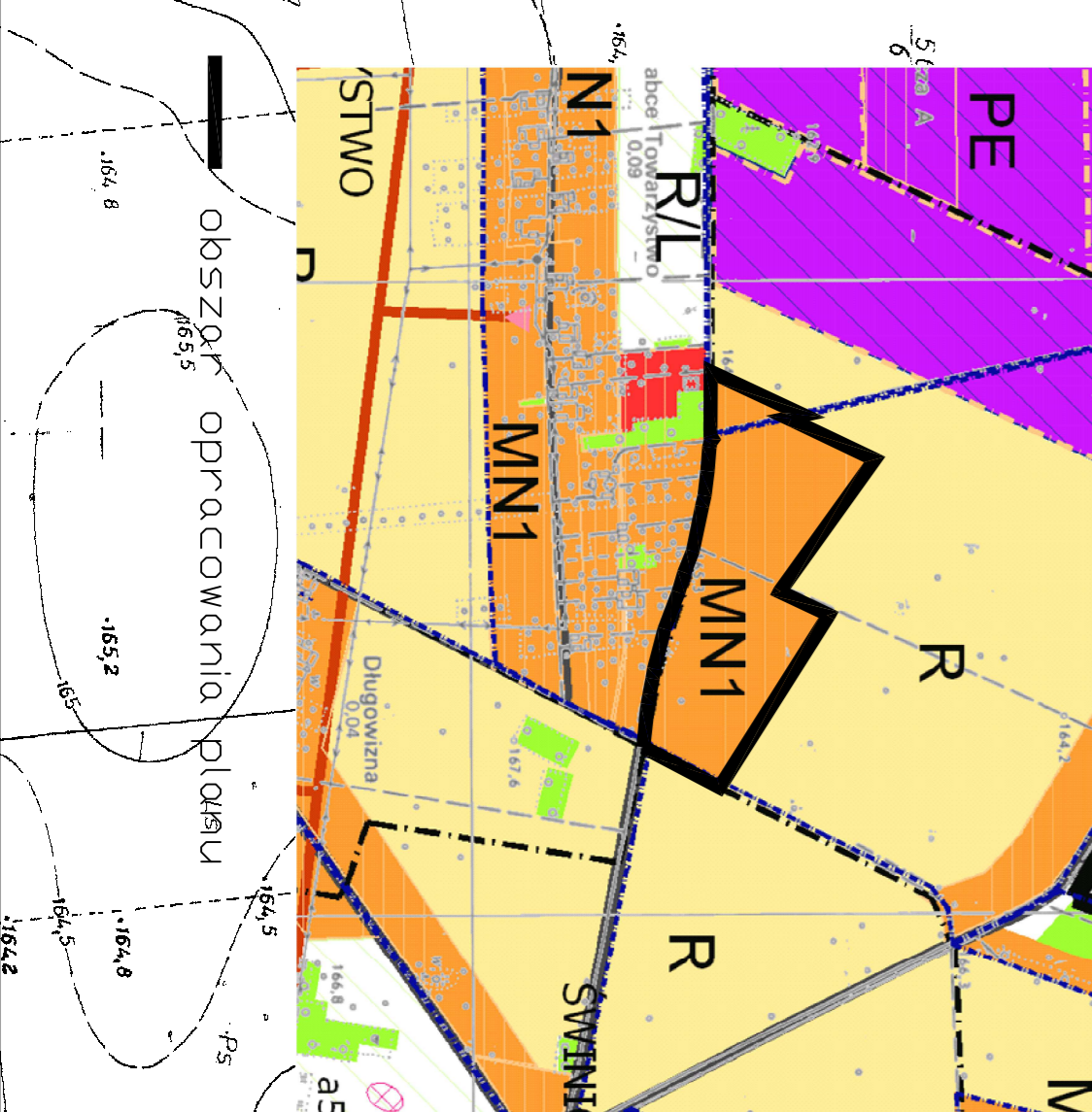
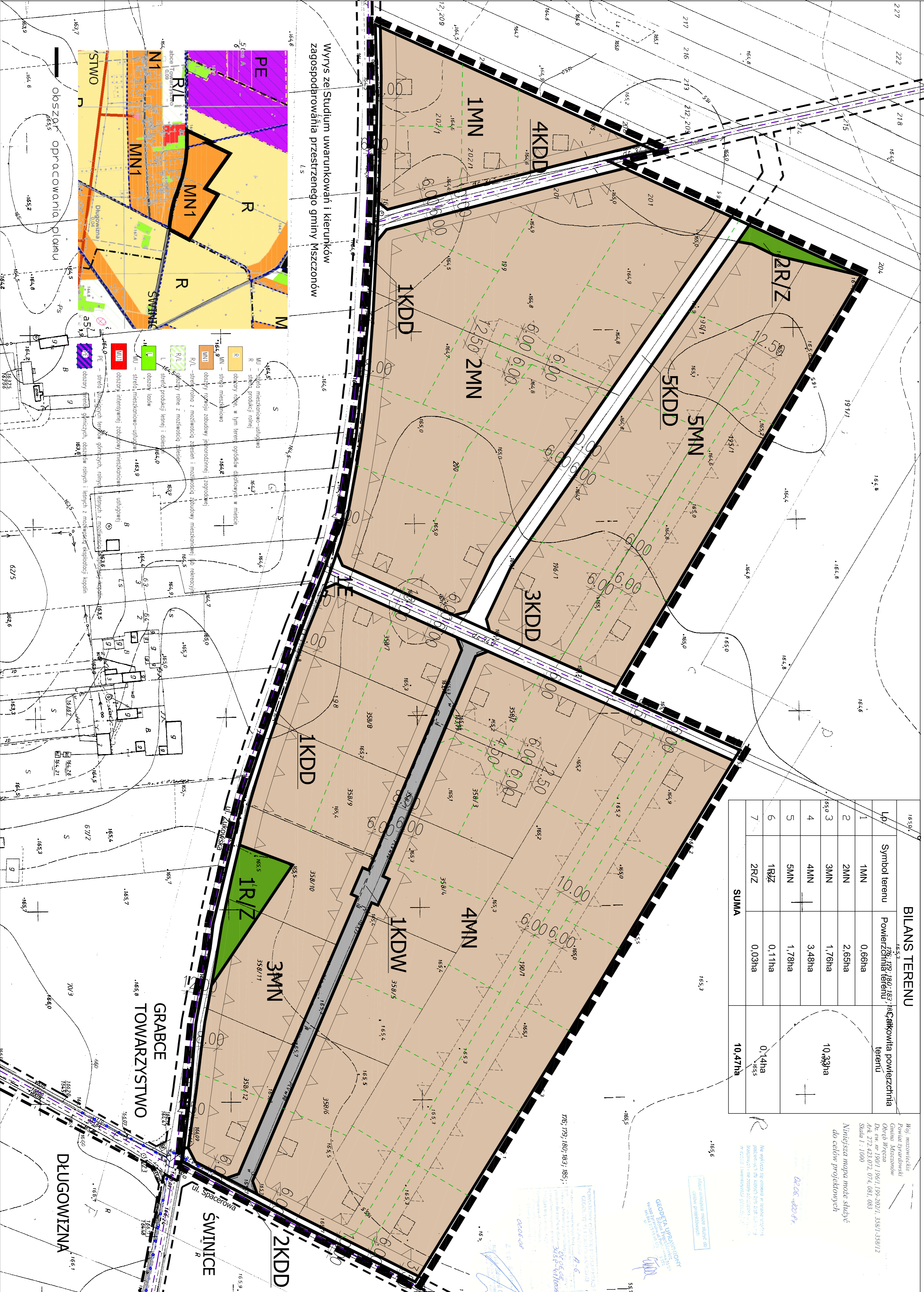
1:65,9



**BILANS TERENU**

LP	Symbol terenu	Powierzchnia terenu	Wielkość terenu
1	1MN	0,66ha	10,47ha
2	2MN	2,65ha	
3	3MN	1,76ha	
4	4MN	3,48ha	
5	5MN	1,78ha	
6	1RZ	0,11ha	
7	2RZ	0,03ha	
<b>SUMA</b>			<b>10,47ha</b>

Miejscowy Plan Zagospodarowania Przestrzennego Gminy Mszczonów  
 Otwórz Wręcza  
 Dk. ew. nr 190/1 196/1 199-20/1, 338/1-338/12  
 Ark. 272, 423/02, 074, 081, 083  
 Skala 1 : 1000  
 Niniejsza mapa może służyć do celów projektowych



**Wzryś ze Studium uwarunkowań i kierunków zagospodarowania przestrzennego gminy Mszczonów**

MU - strefa mieszkaniowa-urządowa  
 R - strefa produkcji rolniczej  
 MN - strefa mieszkalna  
 R/L - strefa rolnicza z możliwością zabudowy mieszkaniowej lub rekreacyjnej  
 R/Z - strefa rolnicza z możliwością zabudowy rolniczej i rekreacyjnej  
 S - strefa usługowa  
 M - strefa mieszkaniowa-ustawowa  
 N1 - strefa usługowa  
 STWO - strefa usługowa

**UZNAJENIA BĘDĄCE USTALENIAMI PLANU**

- granicę obszaru objętego planem
- linię rozgraniczającą tereny o różnym przeznaczeniu
- linię różniczącą zasobów zagospodarowania
- nieprzekraczalną linię zabudowy
- wymiarowanie linii rozgraniczających i linii zabudowy

**SYMBOLY LITEROWE-PRZEZNACZENIE TERENU**

- 1MN** - tereny zabudowy mieszkaniowej
- 2MN** - tereny zabudowy mieszkaniowej
- 3MN** - tereny zabudowy mieszkaniowej
- 4MN** - tereny zabudowy mieszkaniowej
- 1RZ** - tereny rolnicze, tereny o istniejących zadziwieniach i tak
- 2RZ** - tereny rolnicze, tereny o istniejących zadziwieniach i tak
- KDD** - tereny komunikacji publicznych kategorii gminnej, klasy dojazdowej
- KDW** - tereny komunikacji publicznych kategorii wojewódzkiej
- E** - teren infrastruktury technicznej - stacja transformatorowa TPKW

**UZNAJENIA INFORMACJI NIE BĘDĄCYCH USTALENIAMI PLANU**

- granica wiejska
- osie istniejących dróg publicznych
- istniejąca sieć wodociągowa gminnego
- linia rozgraniczająca tereny proponowanych dróg publicznych poza obszarem planu
- proponowane linie podziałki wewnętrznych
- proponowane nieprzekraczalnie linie zabudowy
- skafionowane lokalizacje budynków mieszkalnych jednorodzinnych

Plan opracowano na kopii mapy zasadniczej. Poświadczanie zgodności mapy z oryginałem przyjęłem do państwowego zasobu znajduje się na oryginalnej mapie.

skala liniowa

0 10 100m

**PRACOWNIA URBANISTYCZNO-PROJEKTOWA ZWIĄZEK MIĘDZYGODINNEGO "MAZOWSZE ZACHODNIE"**

**ZESPÓŁ PROJEKTOWY:**  
 mgr inż. Jacek Jędrzejak  
 mgr inż. arch. Ewa Grzesiak  
 mgr inż. Jacek Jędrzejak  
 mgr inż. Iwona Niewińska  
 inż. arch. Krzysztof Dąbrowski

**PAŹDZIERNIK 2009**