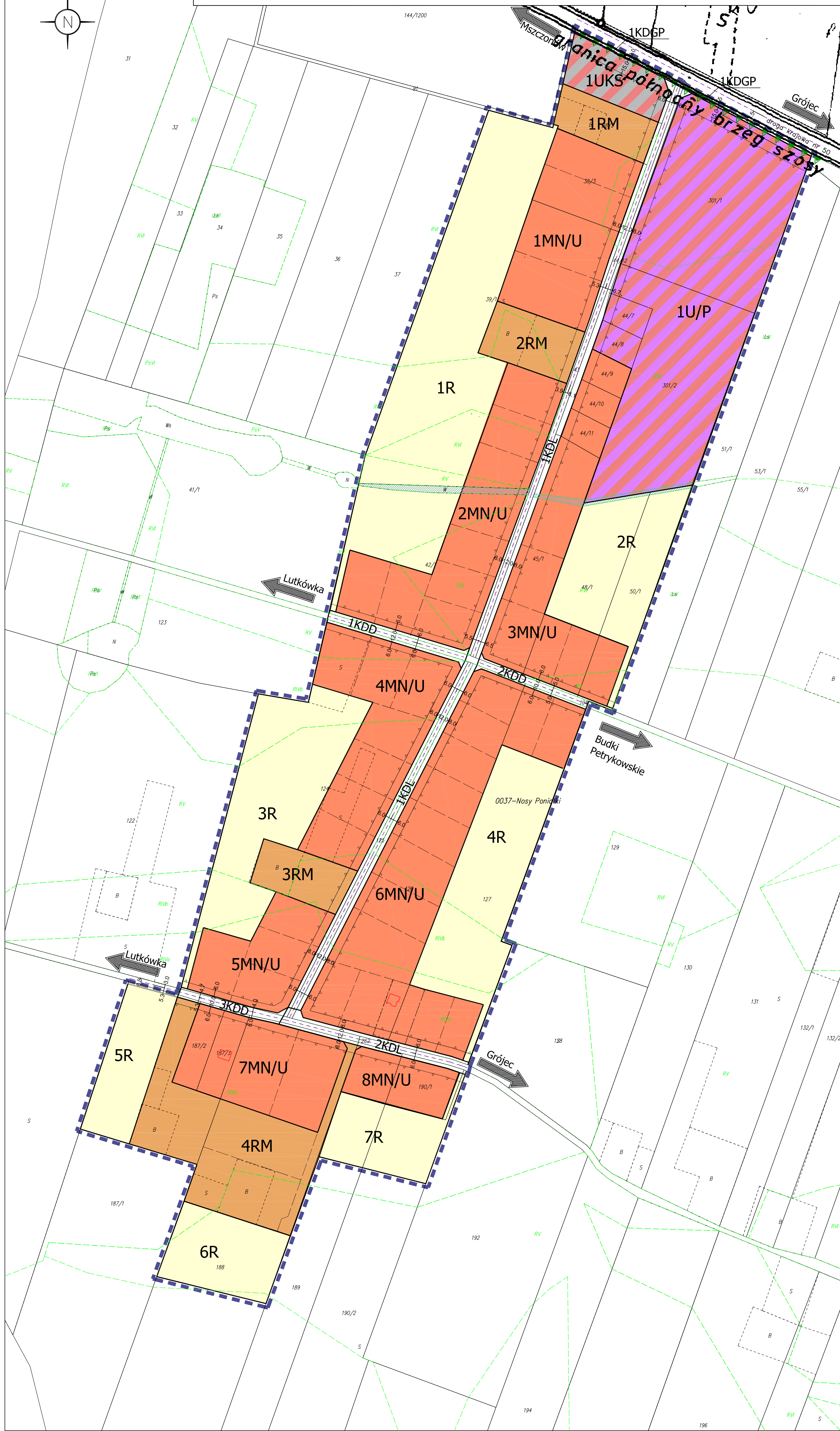
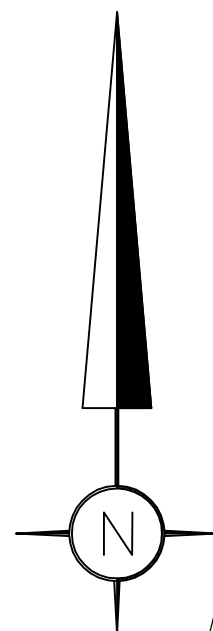




MIEJSCOWY PLAN ZAGOSPODAROWANIA PRZESTRZENNEGO  
GMINY MSZCZONÓW DOTYCZĄCY FRAGMENTU  
MIEJSCOWOŚCI NOSY PONIATKI  
RYSUNEK PLANU  
Załącznik Nr 1 do uchwały nr .....  
Rady Miejskiej w Mszczonowie z .....2010 r.  
skala 1: 1000



OZNACZENIA BĘDĄCE USTALENIAMI PLANU

- granice obszaru objętego planem
- linie rozgraniczające tereny o różnym przeznaczeniu lub różnych zasadach zagospodarowania
- △△△ nieprzekraczalne linie zabudowy
- 24.00 wymiarowanie linii rozgraniczających i linii zabudowy

SYMBOLE LITEROWE-PRZEZNACZENIE TERENU

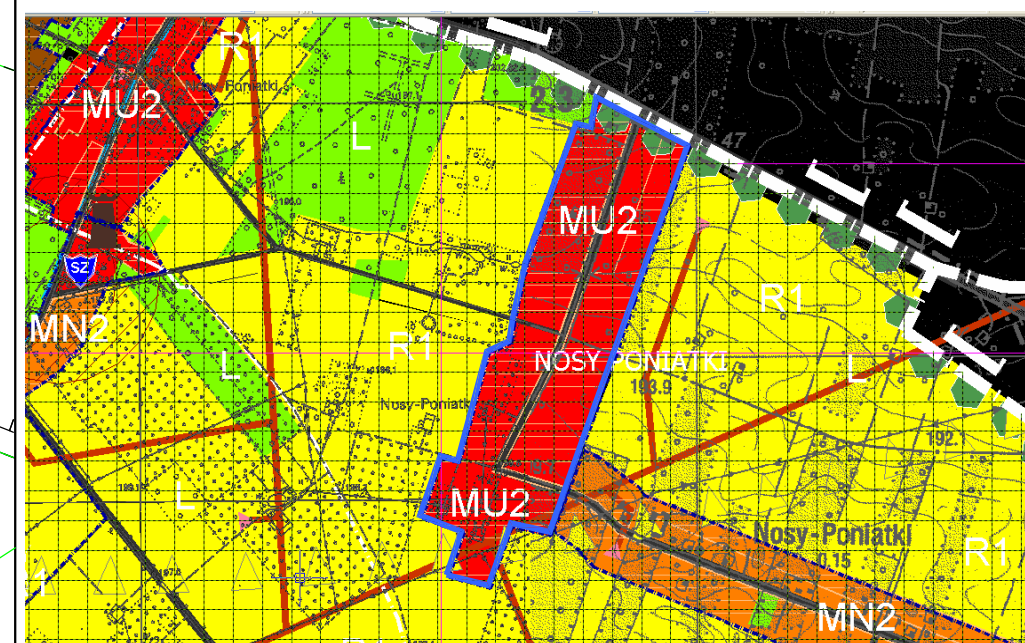
- U/P tereny zabudowy usługowej z dopuszczeniem obiektów produkcyjnych i magazynowych
- UKS tereny usług obsługi komunikacji
- MN/U tereny zabudowy mieszkaniowej jednorodzinnej z dopuszczeniem usług
- RM tereny zabudowy zagrodowej
- R tereny rolnicze

- KDGP teren komunikacji— teren poszerzenia drogi publicznej kategorii krajowej, w celu dostosowania do parametrów drogi klasy głównej przyspieszonej
- KDL teren komunikacji— teren drogi publicznej kategorii gminnej, klasy lokalnej
- KDD tereny komunikacji— tereny dróg publicznych kategorii gminnej, klasy dojazdowej

OZNACZENIA INFORMACYJNE

- granica gminy
- istniejące rowy poza ewidencją WZMOW
- granica Bolimowsko-Radziejewickiego z doliną Środkowej Rawki Obszaru Chronionego Krajobrazu
- osie dróg publicznych
- proponowane linie podziałów wewnętrznych

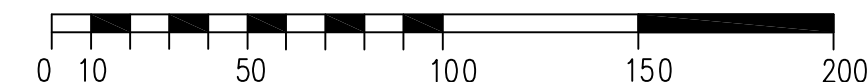
WYRYS ZE STUDIUM UWARUNKOWAŃ I KIERUNKÓW ZAGOSPODAROWANIA PRZESTRZENNEGO GMINY MSZCZONÓW




- KIERUNKI ROZWOJU STRUKTURY PRZESTRZENNEJ GMINY I PRZEZNACZENIA TERENÓW
- MU2 obszary intensywnej zabudowy mieszkaniowo – usługowej w obszarze chronionym
  - R1 obszary intensywnej produkcji rolnej
  - MN2 obszary rozwoju zabudowy jednorodzinnej i zagrodowej w obszarze chronionego krajobrazu
  - L obszary lasów
  - granica obszaru objętego planem

Plan opracowano na kopii mapy ewidencyjnej.  
Poświadczenie zgodności mapy z oryginałem  
przyjętym do państwowego zasobu znajduje się na  
oryginale mapy.

skala liniowa



PRACOWNIA URBANISTYCZNO-PROJEKTOWA  
ZWIĄZKU MIĘDZYGMINNEGO 'MAZOWSZE ZACHODNIE'



ZESPÓŁ PROJEKTOWY:

mgr inż arch. Ewa Grzesiak  
upr.urb nr WA-283  
mgr inż. Jadwiga Jeznach

lipiec 2010