

2. Prace związane z budową projektowanych urządzeń i obiektów należy prowadzić we wzajemnej koordynacji.

3. Pod istniejącymi liniami energetycznymi i w ich pobliżu prace prowadzić ręcznie i w porozumieniu z RE Żyrardów.

W miejscach skrzyżowań i zbliżeń projektowanych urządzeń i obiektów z istniejącymi kablami elektroenergetycznymi prace prowadzić ręcznie pod nadzorem RE Żyrardów.

Na kable energetyczne w miejscach skrzyżowań nałożyć rury ochronne AROTA.

Należy zachować normatywne odległości projektowanych urządzeń i obiektów od istniejących i projektowanych kabli i słupów elektroenergetycznych.

Przed rozpoczęciem prac wykonawca zgłosi się do RE Żyrardów w celu szczegółowego ustalenia miejsc skrzyżowań i zbliżeń projektowanych urządzeń i obiektów z istniejącymi kablami energetycznymi, sposobu prowadzenia prac w tych miejscach oraz sposobu zabezpieczenia kabli energetycznych w czasie prowadzenia prac i po ich zakończeniu.

4. W miejscach skrzyżowań i zbliżeń projektowanych urządzeń i obiektów z istniejącą siecią telefoniczną prace należy prowadzić ręcznie pod ścisłym nadzorem Telekomunikacja Polska S.A Region Centralny Technicznej Obsługi Klienta ul. Brzeska 24, 03-737 Warszawa. Sieć telekomunikacyjną należy zabezpieczyć zgodnie z normą.

Projekt sieci telekomunikacyjnych pod względem technicznym należy uzgodnić z TP PTOK Warszawa ul. Borowego 13.

Sieć telekomunikacyjną pod projektowanymi wjazdami i schodami należy zabezpieczyć zgodnie z normą.

Przed rozpoczęciem prac wykonawca zgłosi się do Telekomunikacja Polska S.A Region Centralny Technicznej Obsługi Klienta ul. Brzeska 24, 03-737 Warszawa w celu szczegółowego ustalenia miejsc skrzyżowań i zbliżeń projektowanych urządzeń i obiektów z istniejącymi kablami telekomunikacyjnymi, sposobu prowadzenia prac w tych miejscach oraz sposobu zabezpieczenia kabli telekomunikacyjnych w czasie prowadzenia prac i po ich zakończeniu.

5. W miejscach skrzyżowań i zbliżeń projektowanej modernizacji ulicy oraz urządzeń z nią związanych z istniejącą siecią gazową prace należy prowadzić ręcznie pod nadzorem Placówki Mszczonów.

Prace związane z modernizacją ulicy, budową i przebudową urządzeń podziemnych należy prowadzić w koordynacji z projektowaną przebudową sieci gazowej. Przed rozpoczęciem prac wykonawca zgłosi się do RDG Skierniewice.

Należy zachować normatywne odległości projektowanych krawężników, słupów oświetleniowych, kabli energetycznej i kanalizacji teletechnicznej od istniejącej sieci gazowej.

W miejscach skrzyżowań kabli energetycznych z istniejącym gazociągiem nałożyć rury Arota.

6. W miejscach skrzyżowań i zbliżeń projektowanych urządzeń i obiektów z istniejącymi sieciami wod.-kan. prace prowadzić ręcznie i pod nadzorem ZGKiM Mszczonów.

7. W miejscach skrzyżowań i zbliżeń projektowanych urządzeń i obiektów z istniejącą siecią ciepłą prace prowadzić ręcznie pod nadzorem Geotermii Mazowieckiej S.A.

8. Opracować tymczasową organizację ruchu na czas prowadzenia robót z uzgodnieniami i wystąpić do P.Z.D. Żyrardów o decyzję na zajęcie pasa drogowego.

Projekt budowlany należy opracować i uzgodnić w P.Z.D. Żyrardów.

9. Prace w pobliżu istniejących drzew należy prowadzić bez naruszenia ich korony i systemu korzeniowego.

10. Prace w pobliżu punktów osnowy geodezyjnej należy prowadzić ręcznie bez ich naruszenia.

W przypadku uszkodzenia lub zniszczenia tych punktów inwestor na własny koszt zleci ich odtworzenie jednostce wykonawstwa geodezyjnego.

Opracowanie sposobu zabezpieczenia i nadzór nad pracami w tym zakresie inwestor zleci uprawnionej jednostce wykonawstwa geodezyjnego.

Z up. STAROSTY
mgr inż. Adam Wysocki
DYREKTOR
POWIATOWEGO OŚRODKA DOKUMENTACJI
GEODEZYJNEJ I KARTOGRAFICZNEJ

POWIATOWY ZARZĄD DRÓG
ul. Jaktorowska 53
96-300 ŻYRARDÓW
tel. 0 (prefix) 46 855-05-63
tel./fax (prefix) 46 855-88-92

Żyrardów, dnia 14.12.2009 r.

DECYZJA nr PZD.SDiM.63/UZD/2009

Na podstawie art. 39 ust. 3 i 3a Ustawy z dnia 21 marca 1985 r. o drogach publicznych (t. j. Dz. U. z 2007 r., Nr 19, poz. 115 z późn. zm.), a także upoważnienia Starosty Powiatu Żyrardowskiego Nr Or.III.0114-91/02 z dnia 29 listopada 2002 r., udzielonego Dyrektorowi Powiatowego Zarządu Dróg do wydawania decyzji administracyjnych w zakresie zarządzania drogami powiatowymi Powiatu Żyrardowskiego oraz art. 104 kpa (Dz. U. z 2000r., Nr 98, poz. 1071 z późn. zm.) w wyniku rozpatrzenia wniosku złożonego dnia 03.12.2009 r. przez :

GMINA MSZCZONÓW
Plac Piłsudskiego 1
96-320 Mszczonów

ZEZWALA SIĘ WNIOSKODAWCY

- 1) Na lokalizację w celu umieszczenia w pasie drogowym drogi powiatowej nr 4724W przejście przez Mszczonów w m. Mszczonów, ul. Rawska od km 1+599 do km 1+705 strona prawa, sieci energetycznej - linia kablowa 15 kv na wysokości działek nr ew. 660 i 659, Gmina Mszczonów (urządzeń infrastruktury technicznej niezwiązanej z potrzebami zarządzania drogami lub potrzebami ruchu drogowego), na podstawie przedłożonego planu sytuacyjnego.
- 2) Ustala się następujące warunki zezwolenia:
 - sieć energetyczna biegnąca w poprzek pasa drogowego musi być posadowiona prostopadle do osi drogi;
 - sieć energetyczna biegnąca w pasie drogowym musi być posadowiona na gł. min. 1,50 m od poziomu nawierzchni, w rurze osłonowej na całym przebiegu pasa drogowego;
 - sieć energetyczną biegnącą w poprzek pasa drogowego należy wykonać przeciskiem;
 - sieć energetyczną biegnącą wzdłuż pasa drogowego można wykonać wykopem otwartym;
 - muszą być zachowane wszelkie parametry zawarte w założeniach projektowych.
- 3) Należy zachować zgodność z wymogami rozporządzenia Ministra Transportu i Gospodarki Morskiej z dnia 2 marca 1999 r. w sprawie warunków technicznych, jakim powinny odpowiadać drogi publiczne i ich usytuowanie (Dz. U. z 1999r., nr 43, poz. 430).
- 4) W przypadku kolizji sieci energetycznej z elementami pasa drogowego, podczas budowy inwestor na własny koszt dokona przełożenia lub zabezpieczenia urządzeń.
- 5) Realizacja i koszt budowy urządzeń, nawierzchni w pasie drogowym związanych z wykonaniem zadania ponosi inwestor.
- 6) Zarządca drogi nie ponosi odpowiedzialności ani kosztów w wyniku powstałej awarii na czas wykonywania robót drogowych w ramach utrzymania bieżącego dróg.

UZASADNIENIE

Zgodnie z art. 39 ust. 1 pkt. 1 ustawy o drogach publicznych (t. j. Dz. U. z 2007 r., Nr 19, poz. 115 z późn. zm.) zabronione jest lokalizowanie obiektów i urządzeń

infrastruktury technicznej niezwiązanych z potrzebami zarządzania drogami lub potrzebami ruchu drogowego.

Wyjątek stanowi zapis ust. 3 cyt. przepisu, zgodnie z którym w szczególnie uzasadnionych przypadkach umieszczenie w pasie drogowym urządzeń niezwiązanych z potrzebami ruchu może nastąpić wyłącznie za zezwoleniem właściwego zarządcy drogi.

Z przywołanych przepisów wynika jednoznacznie, iż ustawodawca w celu ochrony pasa drogowego przeznaczonego do prowadzenia ruchu lub postoju pojazdów oraz ruchu pieszych wprowadził zakaz umieszczania w nim w/w urządzeń. Warunkiem odstępstwa od tego zakazu jest wystąpienie w konkretnej sprawie szczególnie uzasadnionego przypadku. Udzielenie zatem rzezonego zezwolenia ma charakter wyjątkowy.

W uznaniu organu I instancji – Dyrektora Powiatowego Zarządu Dróg w Żyrardowie w niniejszej sprawie zachodzą przesłanki określone w art. 39 ust. 3 ustawy uzasadniające wyrażenie zgody na lokalizację, w celu umieszczenia w pasie drogowym **drogi powiatowej nr 4724W przejście przez Mszczonów w m. Mszczonów, ul. Rawska od km 1+599 do km 1+705 strona prawa, sieci energetycznej - linia kablowa 15 kv na wysokości działek nr ew. 660 i 659, Gmina Mszczonów** (urządzeń infrastruktury technicznej niezwiązanej z potrzebami zarządzania drogami lub potrzebami ruchu drogowego), na podstawie przedłożonego planu sytuacyjnego. Lokalizacja ta nie wpływa negatywnie na funkcjonowanie układu drogowego pod warunkiem zachowania przez stronę wnioskującą w/w warunków.

Decyzja jest zgodna z wolą strony. Zgodnie z warunkami decyzji strona przed przystąpieniem do robót, do fizycznego umieszczenia urządzeń niezwiązanych z potrzebami zarządzania drogami lub potrzebami ruchu drogowego, **powinna wystąpić z wnioskiem do zarządcy drogi o wydanie przez zarząd drogi decyzji tak na ustalenie opłaty za umieszczenie w pasie drogowym w/w urządzeń w związku z przedmiotową decyzją, jak i zezwolenia na prowadzenie robót i ustalenie za powyższe opłat.**

POUCZENIE

Przed rozpoczęciem robót budowlanych w pasie drogowym wnioskodawca zobowiązany jest do:

- **uzgodnienia z zarządcą drogi (Powiatowy Zarząd Dróg Żyrardów ul. Jaktorowska 53), projektu budowlanego sieci energetycznej, przed uzyskaniem pozwolenia na budowę** - zgodnie z art. 39, ust. 3a, pkt 2 ustawy z dnia 21 marca 1985r. o drogach publicznych (t. j. Dz. U. z 2007 r., Nr 19, poz. 115 z późn. zm.);
- **uzyskanie pozwolenia na budowę sieci energetycznej w Wydziale Rozwoju i Budownictwa Starostwa Powiatowego w Żyrardowie ul. Limanowskiego 45** – w trybie i na zasadach określonych w przepisach ustawy z dnia 7 lipca 1994r. Prawo budowlane (t. j. Dz. U. z 2006 r., Nr 156, poz. 1118 z późn. zm.);
- przed uzyskaniem zezwolenia zarządcy drogi (Urząd Miejski Mszczonów, Plac Piłsudskiego 1, 96-320 Mszczonów), na prowadzenie robót w pasie drogowym i umieszczenia w nim sieci energetycznej (art. 40 ust.1 i ust.2 pkt.1) ustawy z dnia 21 marca 1985 r. o drogach publicznych (t. j. Dz. U. z 2007 r., Nr 19, poz. 155 z późn. zm.), **należy opracować projekt tymczasowej organizacji ruchu, a następnie zaopiniować w Urzędzie Miejskim w Mszczonowie, Plac Piłsudskiego 1, 96-320 Mszczonów, jak również w Komendzie Powiatowej Policji w Żyrardowie ul. Chopina 4 i zatwierdzić w Wydziale Komunikacji Transportu i Dróg Publicznych w Starostwie Powiatowym w Żyrardowie ul. Limanowskiego 45.**
- **uzyskania zezwolenia zarządcy drogi (Urząd Miejski Mszczonów, Plac Piłsudskiego 1, 96-320 Mszczonów) na zajęcie pasa drogowego, dotyczącego prowadzenia robót w pasie drogowym i umieszczenia w nim sieć energetyczną** –

zgodnie z art. 40, ust. 1 i 2, pkt 1 i 2 ustawy z dnia 21 marca 1985r. o drogach publicznych (t. j. Dz. U. z 2007 r., Nr 19, poz. 115 z późn. zm.).

Od niniejszej decyzji służy stronie odwołanie do Samorządowego Kolegium Odwoławczego w Warszawie za pośrednictwem organu, który decyzję wydał w terminie 14 dni od dnia dostarczenia.

Odwołanie nie podlega opłacie skarbowej zgodnie z ustawą z dnia 16 listopada 2006r. o opłacie skarbowej (Dz. U. z 2006, nr 225, poz. 1635).

Otrzymują:

1/ Gmina Mszczonów
Plac Piłsudskiego 1
96-320 Mszczonów

2/ a/a

Do wiadomości:

1/ Starostwo Powiatowe w Żyrardowie
96-300 Żyrardów ul. Limanowskiego 45



Z up. STAROSTY

Andrzej Pydzik
Dyrektor Powiatowego Zarządu Dróg

Nie pobrano opłaty skarbowej zgodnie z ustawą z dnia 16 listopada 2006 r. o opłacie skarbowej (Dz. U. z dnia 8 grudnia 2006 r., nr 225, poz. 1635, zał. część III, ust 44, kol. 4 pkt.9).

A.P.

Żyrardów, dnia 30.12.2009.

POSTANOWIENIE

Na podstawie art. 123 §1 ustawy z dnia 14 czerwca 1960 r., Kodeks Postępowania Administracyjnego (Dz. U. z 2000 r., Nr 98, poz. 1071 z późn. zm.) oraz art. 39 ust. 3a pkt 2 ustawy z dnia 21 marca 1985 r., o drogach publicznych (Dz. U. z 2007 r., Nr 19, poz. 115 z późn. zm.) a także upoważnienia Starosty Powiatu Żyrardowskiego Nr Or.III.0114-91/02 z dnia 29 listopada 2002 r. udzielonego Panu Andrzejowi Pydzikowi – Dyrektorowi Powiatowego Zarządu Dróg do wydawania decyzji administracyjnych w zakresie zarządzania drogami powiatowymi Powiatu Żyrardowskiego, po rozpatrzeniu wniosku z dnia 29.12.2009 r złożonego przez:

Urząd Miejski w Mszczonowie
96-320 Mszczonów, Plac Piłsudskiego 1

POSTANAWIA

uzgodnić bez uwag projekt budowlany przebudowy ul. Sienkiewicza i Nowy Rynek- do drogi powiatowej nr 4724W Przejście przez Mszczonów w Mszczonowie dotyczący wykonania sieci energetycznej – linii kablowej 15 kv w pasie drogowym drogi powiatowej nr 4724W Przejście przez Mszczonów w Mszczonowie , ul. Rawska w km od 1+599 do 1 +705, strona prawa na wysokości działki nr ewid. 660 i 659. .

Projekt wykonano zgodnie z warunkami wydanymi w decyzji lokalizacyjnej nr PZD.SDiM.63/UZD/2009 z dnia 14.12.2009 r.

Pozostałe opracowanie nie znajduje się w obszarze właściwości miejscowej jak i przedmiotowej Powiatowego Zarządu Dróg w Żyrardowie ul. Jaktorowska 53.

UZASADNIENIE

Na zasadzie art. 107 § 4 KPA odstępuję się od uzasadnienia wobec uwzględnienia w całości żądania strony. Biorąc powyższe pod uwagę, orzeczono jak w sentencji.

POUCZENIE

Od niniejszego postanowienia służy prawo wniesienia zażalenia do Samorządowego Kolegium Odwoławczego w Warszawie ul. Senatorska 35 za pośrednictwem organu , który postanowienie wydał , w terminie 7 dni od daty jego dostarczenia .

Zażalenie nie podlega opłacie skarbowej zgodnie z ustawą z dnia 16 listopada 2006 r. o opłacie skarbowej (Dz. U. z dnia 8 grudnia 2006 r. , nr 225 poz. 1635).

Otrzymują :

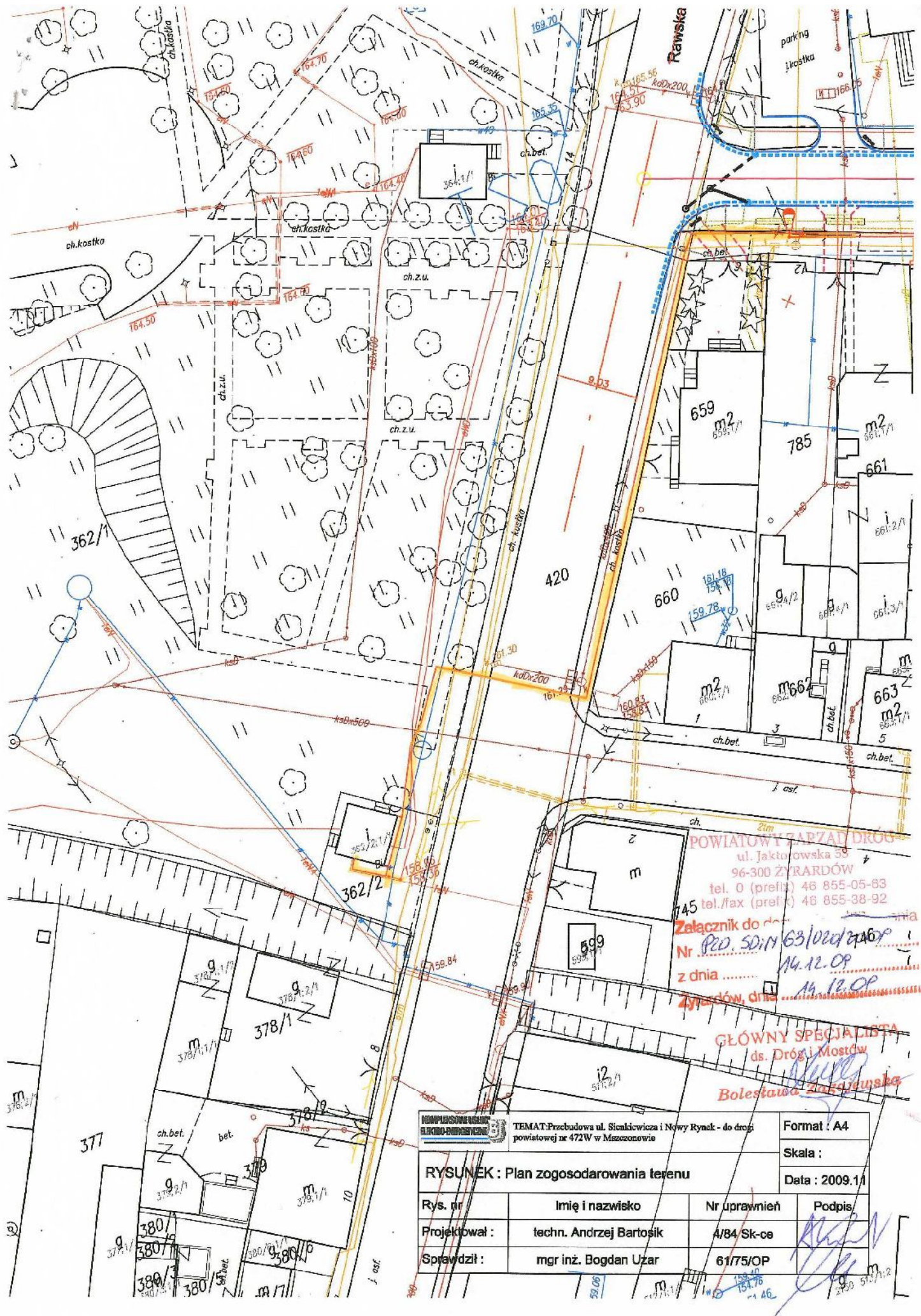
- 1/ Urząd Miejski w Mszczonowie
96-320 Mszczonów, Plac Piłsudskiego 1
- 2/ a/a

ZB



Z up. STAROSTY

Andrzej Pydzik
Dyrektor Powiatowego Zarządu Dróg



POWIATOWY ZARZĄD DRÓG
 ul. Jankowskiego 58
 96-300 ŻYRARDÓW
 tel. 0 (pref.) 46 855-05-63
 tel./fax (pref.) 46 855-38-92
 Załącznik do ...
 Nr Pod. 50/11/63/022/2160
 z dnia 14.12.09
 Zyrardów, dnia 14.12.09

GŁÓWNY SPECJALISTA
 ds. Dróg i Mostów
Bolesława Zajączkowska

TEMAT: Przebudowa ul. Sienkiewicza i Nowy Rynek - do drogi powiatowej nr 472W w Mszczonowie

RYSUNEK : Plan zagospodarowania terenu
 Format : A4
 Skala :
 Data : 2009.11

Rys. nr	Imię i nazwisko	Nr uprawnień	Podpis
Projektował :	techn. Andrzej Bartosiak	A/84/Sk-ce	<i>[Signature]</i>
Sprawdził :	mgr inż. Bogdan Uzar	61/75/OP	<i>[Signature]</i>

BURMISTRZ MSZCZONÓWA

Plac Piłsudskiego 1
96-320 MSZCZONÓW
tel. centrala (0-46) 858 28 20
sekretariat (0-46) 858 28 40

Mszczonów 30.12.2009r.

RG 72213/64/09

DECYZJA

Na podstawie art. 39 ust. 3 i art.40 ust. 1 i 2 ustawy z dnia 21 marca 1985 r. o drogach publicznych (Dz.U. z 2007 r Nr 19 poz. 115 z późn. zm) po rozpatrzeniu wniosku z dnia 29.12.2009r. Pani Teresy Koszulińskiej Naczelnika Wydziału Rozwoju Gospodarczego Urzędu Miejskiego w Mszczonowie w sprawie lokalizacji urządzeń podziemnych – energetycznej linii kablowej 0,4 k w ulicach: Sienkiewicza, Nowy Rynek, Kilińskiego, Traugutta, Krzywej, 3-go Maja, Narutowicza w Mszczonowie (dz nr ewid.657, 1995, 672, 687, 719, 628, 631, 630/1) w celu przebudowy istniejącej linii energetycznej na kablową i zasilenia odbiorców indywidualnych

z e z w a ł a m

na umieszczenie energetycznej linii kablowej 0,4 k w ulicach: Sienkiewicza, Nowy Rynek, Kilińskiego, Traugutta, Krzywej, 3-go Maja, Narutowicza w Mszczonowie (dz nr ewid.657, 1995, 672, 687, 719, 628, 631, 630/1) w celu przebudowy istniejącej linii energetycznej na kablową i zasilenia odbiorców indywidualnych przy spełnieniu następujących warunków:

- linia energetyczna zostanie usytuowana w chodnikach z płyt chodnikowych
- Przejścia poprzeczne pod nawierzchnią bitumiczną wykonane w rurze osłonowej, przeciskiem bez naruszania nawierzchni jezdni.
- Lokalizacja linii energetycznej jak w załączniku graficznym.

Przed przystąpieniem do robót należy uzyskać od zarządcy drogi zezwolenie na prowadzenie robót w pasie drogowym oraz decyzję na umieszczenie urządzeń nie związanych z funkcjonowaniem drogi, przedstawiając uzgodniony projekt tymczasowej organizacji ruchu.

Niniejsza decyzja nie wyczerpuje zobowiązań wynikających z ustawy Prawo Budowlane.

Uzasadnienie

Na podstawie art. 107 § 4 KPA odstępuje się od uzasadnienia gdyż niniejsza decyzja w całości uwzględnia żądanie strony.

W związku z powyższym postanowiono jak w sentencji.

Od decyzji służy stronie odwołanie do Samorządowego Kolegium Odwoławczego w Warszawie ul. Kielecka 44 za moim pośrednictwem, w terminie 14 dni od daty otrzymania niniejszej decyzji.

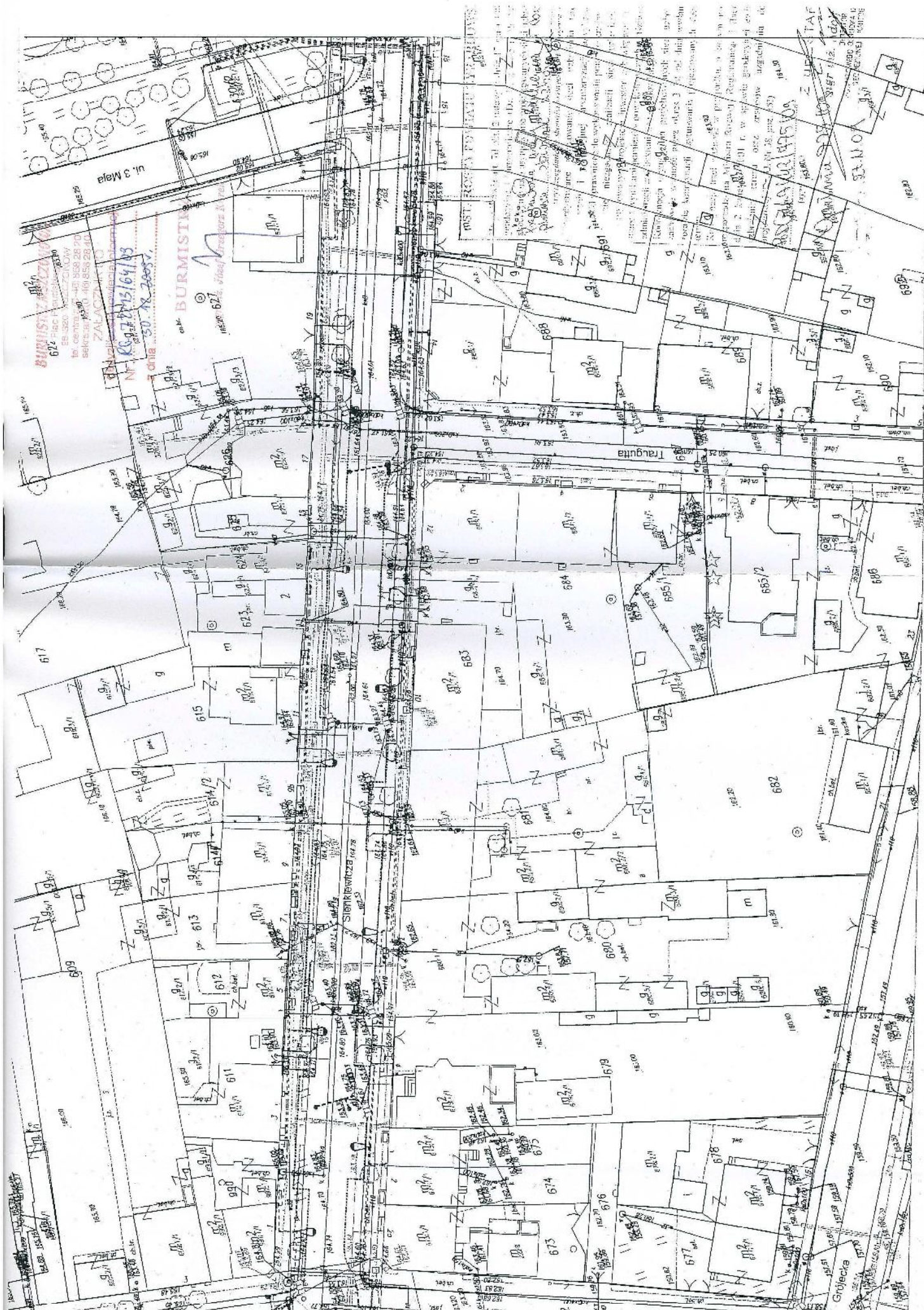
Otrzymują:
1 Gmina Mszczonów
Pl. Piłsudskiego 1
96-320 Mszczonów

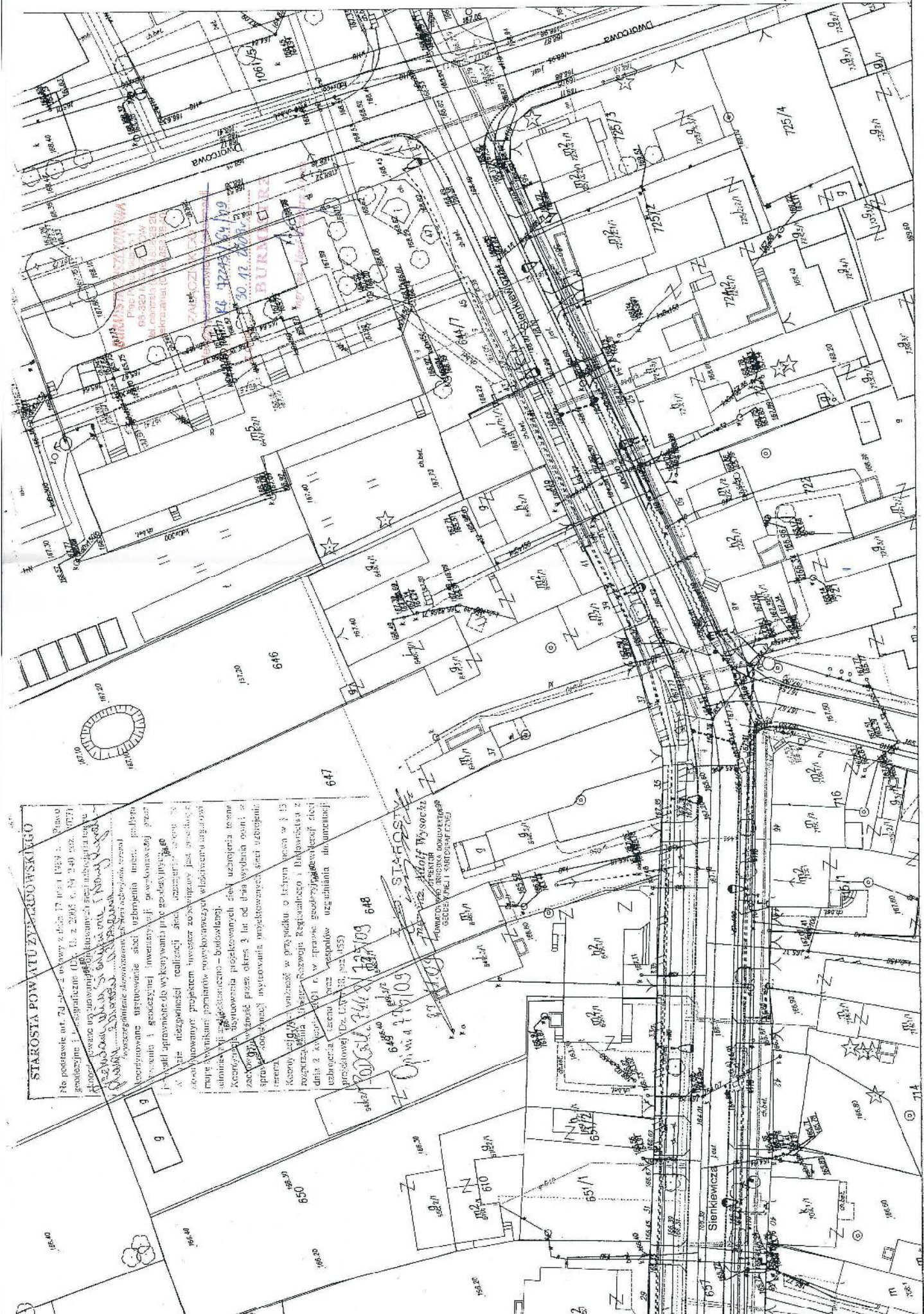
2. a/a

K.M.

BURMISTRZ

mgr inż. Józef Grzegorz Kurek



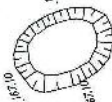


STAROSTA POWIATU ZYCKOWSKIEGO

Nb podstawie art. 74...
 geodezyjne...
 (Dz. U. z 2003 r. Nr 249, poz. 3777)

[Handwritten notes in red ink:]
 KWADRANS 10.000...
 KWADRANS 10.000...
 KWADRANS 10.000...
 KWADRANS 10.000...

Opinia
 w sprawie...
 OŚRODOKA...
 STUDIUM...
 PLANU...
 ZAKŁADU...
 648



URZĄD MIEJSKI

w Mszczonowie

86-820 Mszczonów, Plac Powstańców 1
tel. centrala (0-46) 858 28 90, sekretariat (0-46) 858 28 40
fax (0-46) 858 28 46

NIP 836-17-61-848, REGON: 000500066, k.p. 22/
e-mail: urzad.miejski@mszczonow.pl, www.mszczonow.pl

Mszczonów, dnia 22.12.2009r.

Nasz znak RG. 73230/118/09

WYPIS I WYRYS
z Miejscowego Planu Zagospodarowania
Przestrzennego Miasta Mszczonowa

Dotyczy: działek o nr ew. 657, 672, 687, 628, 630/1, 631, 719, 734, 431/2, 420 oraz część działki nr ew. 1995 położonych w Mszczonowie.

Na podstawie art. 30 ustawy z dnia 27 marca 2003 roku o planowaniu i zagospodarowaniu przestrzennym (Dz. U. Nr 80 poz. 717) oraz ustaleń miejscowego planu zagospodarowania przestrzennego miasta Mszczonowa zatwierdzonego Uchwałą nr XIX/151/2004 Rady Miejskiej w Mszczonowie z dnia 28 maja 2004 roku ogłoszoną w Dzienniku Urzędowym Województwa Mazowieckiego Nr 204 poz. 5457 z dnia 14 sierpnia 2004 roku uprzejmie informuję, że:

- **działki o nr ew. 657, 734, 420, 431/2, część działki nr ew. 1995 położone w Mszczonowie znajdują się:**
 - na terenach komunikacji przeznaczonych pod utrzymanie istniejących i realizację nowych dróg, węzłów komunikacyjnych, otwartych miejsc publicznych z niezbędnymi do ich funkcjonowania miejscami do parkowania, zielenią i infrastrukturą techniczną (**dyspozycja planu K**),
 - **działki o nr ew. 719, 672, 687 położone w Mszczonowie znajdują się:**
 - na terenach zabudowy mieszkaniowej jednorodzinnej i usług przeznaczonych pod utrzymanie istniejących oraz realizację nowych budynków mieszkalnych jednorodzinnych i usługowych oraz istniejących i projektowanych dróg dojazdowych i ciągów pieszo – jezdnych (**dyspozycja planu 3MU/K**),
 - **działki o nr ew. 628, 631 położone w Mszczonowie znajdują się:**
 - na terenach zabudowy mieszkaniowej jednorodzinnej i usług przeznaczonych pod utrzymanie istniejących oraz realizację nowych budynków mieszkalnych jednorodzinnych i usługowych oraz istniejących i projektowanych dróg dojazdowych i ciągów pieszo – jezdnych (**dyspozycja planu 2MU/K**),
 - **działka o nr ew. 630/1 położona w Mszczonowie znajduje się:**
 - na terenach zieleni ogólnodostępnej przeznaczonych pod utrzymanie istniejących oraz realizację nowych terenów pokrytych roślinnością niską i wysoką z elementami małej architektury, służących celom wypoczynkowym, rekreacyjnym i zdrowotnym (**dyspozycja planu 3Z**).
-
- **K28** - Nowy Rynek linie zabudowy wg rysunku planu
 - **K7** – ul. Sienkiewicza – droga lokalna - postulowana szerokość w liniach rozgraniczających 15m
 - **K5** – ul. Dworcowa – droga zbiorcza (pomiędzy ul. Tarczyńską a ul. Grójecką) - postulowana szerokość w liniach rozgraniczających 20 m na pozostałej części droga lokalna postulowana szerokość w liniach rozgraniczających 12m
 - **K4** – ul. Rawska – droga lokalna - postulowana szerokość w liniach rozgraniczających 12m
 - ul. Traugutta, ul. Krzywa, ul. Kilińskiego, ul. 3-go Maja, ul. Narutowicza (bez symbolu) – droga dojazdowa