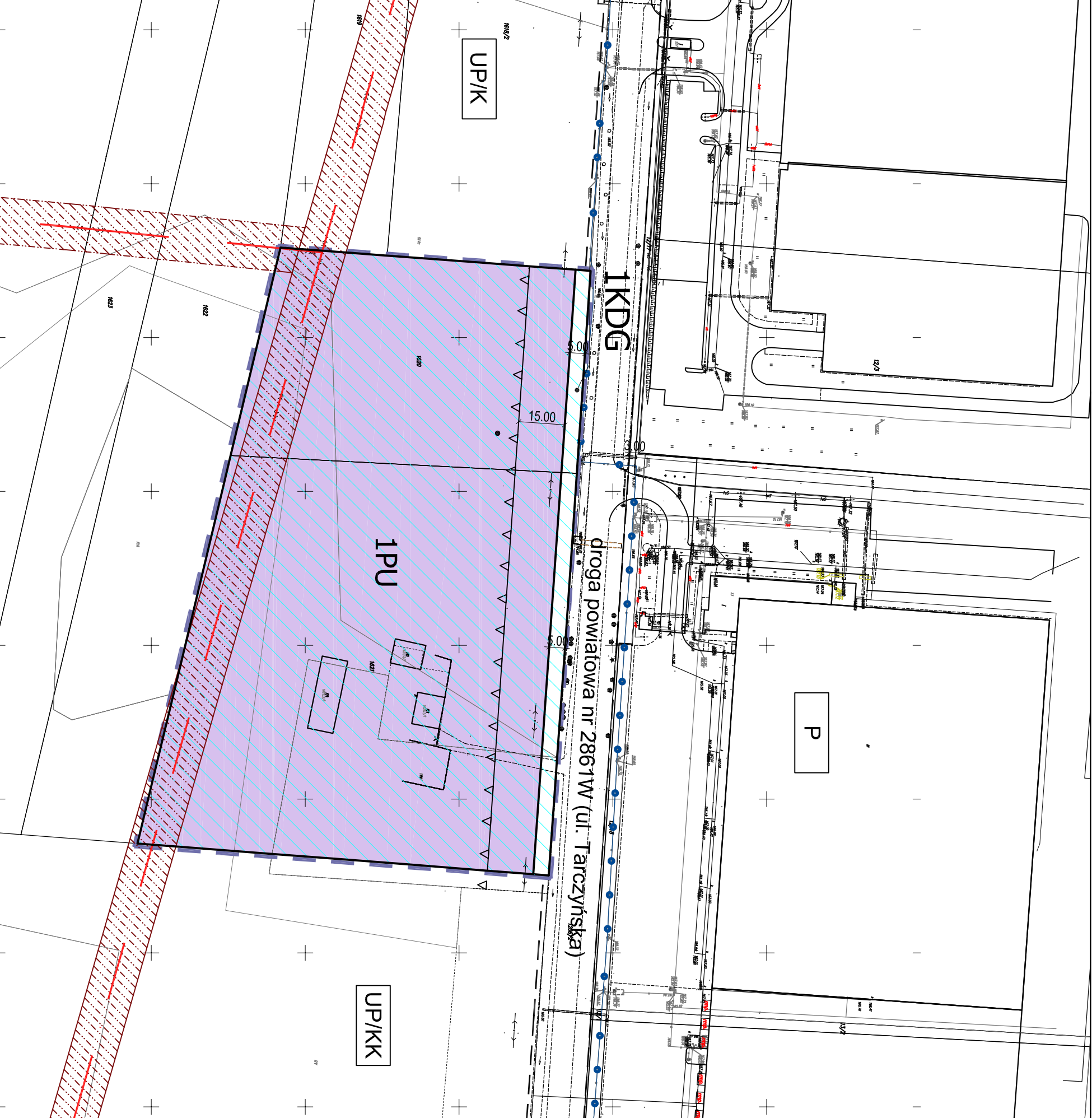


**MIJSCOWY PLAN ZAGOSPODAROWANIA PRZESTRZENNEGO
MIASTA MSZCZONOWA OBEJMUJĄCY DZIAŁKI NR EW. 1620, 1621**

Załącznik Nr 1

do uchwały nr Rady Miejskiej w Mszczonowie z dnia

skala 1 : 1000



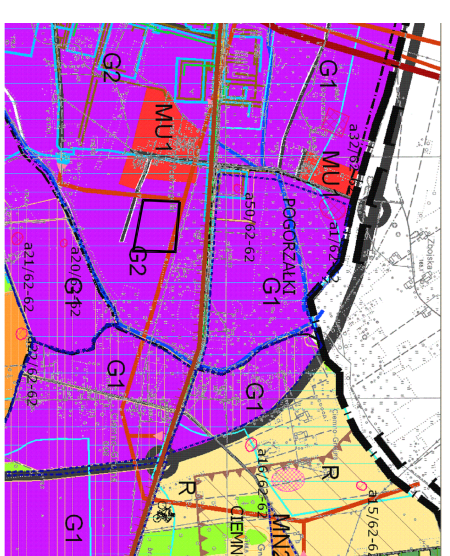
OZNACZENIA BĘDĄCE USTALENIAMI PLANU

	granice obszaru objętego planem
	linie rozgraniczające tereny o różnym przeznaczeniu lub różnych zasadach zagospodarowania
	nieprzekraczalna linia zabudowy
	wymiarowanie linii rozgraniczających i linii zabudowy
26.50	
	PU Tereny produkcyjne, składów, magazynów. Tereny zabudowy usługowej. Tereny komunikacji, tereny infrastruktury.
	KDG Teren drogi publicznej kategorii powiatowej klasy głównej

**OZNACZENIA GRAFICZNE - INFORMACJE,
NIE BĘDĄCE USTALENIAMI PLANU**

	linie energetyczne SN wraz z pasmem ograniczonego zagospodarowania
	granice istniejących i projektowanych terenów dróg poza obszarem planu
	przebieg istniejącej sieci wodociągu gminnego
	obszar zdrenowany
	przeznaczenie terenów sąsiednich wg obowiązujących planów miejscowych
	UP/K

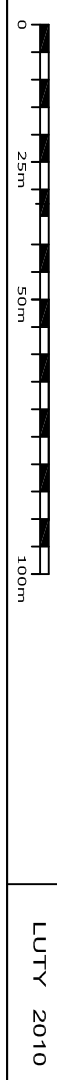
WRYYS ZE STUDIUM UWARUNKOWANI I KIERUNKÓW ZAGOSPODAROWANIA PRZESTRZENNEGO GMINY MSZCZONÓW



Kierunki rozwoju struktury przestrzennej gminy i przeznaczenia terenów

	G1 obszary rozwoju wielofunkcyjnego w kierunku wykonywania funkcji gospodarczych z możliwością zachowania istniejącej zabudowy mieszkaniowej i budowy nowej
	G2 obszary rozwoju wielofunkcyjnego w kierunku wykonywania funkcji gospodarczych
	MU1 obszary intensywnej zabudowy mieszkaniowej - usługowej
	R obszary rolne, w tym tereny ogródków działkowych w mieście
	L obszary lasów
	granice obszarów dla których gmina zamierza sporządzić plany miejscowe
	obszary wymogiące zmiany przeznaczenia gruntów rolni i leśnych na cele niemiejscowe i nieleśne
	sieć wodociągowa - istniejąca / projektowana
	cieki wodne
	linie energetyczne średniego napięcia
	linie elektroenergetyczne wysokiego napięcia 110kV
	zabytki archeologiczne

Plan opracowano na kopii mapy zasadniczej. Poświadczanie zgodności mapy z oryginałem przyjętym do państwowego zasobu znajduje się na oryginalnej mapie.



**PRACOWNIA URBANISTYCZNO-PROJEKTOWA
ZWIĄZKU MĘDZYGMINNEGO 'MAZOWSZE ZACHODNIE'**

główny projektant:
mgr inż arch. EWA GRZESIĄK
upr. urb. nr WA.283
asystent:
mgr inż. Jadwiga Jeznach